


Magyar Közút Nonprofit Zrt.
Pest Megyei Igazgatósága
PES-2783/12/2017 sz.
közútkészítési hozzájárulásával
Jóváhagyta
Budapest, 2017 JÚL 13. nap
Aláírás

Tárgy: **Dunakeszi, Fóti út (2101. jelű út) Verseny utca és a Repülőtéri út és Határ utca csomópont közötti útszakasz felújítása**

Megrendelő:



Dunakeszi Város Önkormányzata
2120 Dunakeszi, Fő út 25.
www.dunakeszi.hu

Generáltervező:



RODEN Mérnöki Iroda Kft.
1089 Budapest, VIII. Villám u. 13.
Tel/fax: (36-1) 814 97 00/814 97 03
E-mail: roden@roden.hu
Web: www.roden.hu

Tervszám:

1603

Ügyvezető Igazgató, Főtervező:

Trenka Sándor
KÉ-K 01-5529

Ügyvezető Igazgató, Ellenőr:

Major Zoltán
KÉ-K 01-0397

Komplex iroda Igazgató:

Kovács Márton
KÉ-K 13-11149

Út-tervező iroda igazgató:

Sánta Zoltán
KÉ-K 01-9730

Tervező:

Málnás Gabriella
KÉ-K 01-5653

Tervező:

Hamarné Nagy Otília
KÉ-K 01-13829, VZ-TER 01-13829

Tervező:

Ország Zoltán
KÉ-K 01-15619

Tervező:

Konkó László

Szakterv:

**ÚTÉPÍTÉS-VÍZÉPÍTÉS-
FORGALOMTECHNIKA**

Tervfázis: **EGYESÍTETT
ENGEDÉLYEZÉSI ÉS KIVITELI
TERV**

Részművelet: **Keresztszelvény Fóti út járda
(új tervezésű szakasz)**

Tervjel:

ACD

Dátum:

2016. március

Rajz méret:

A4

Méretarány:

Mv=1:100
Mh=1:100

Rajzszám:

ACD-7.1.3

Tervkód:

ACD - 1 - 07 - 03 - E - 00

Tervjel
Szélesség azonosító

Közet

Rajz típus

Rajz sorozám

Terv típus

aktív és
vezetési szám

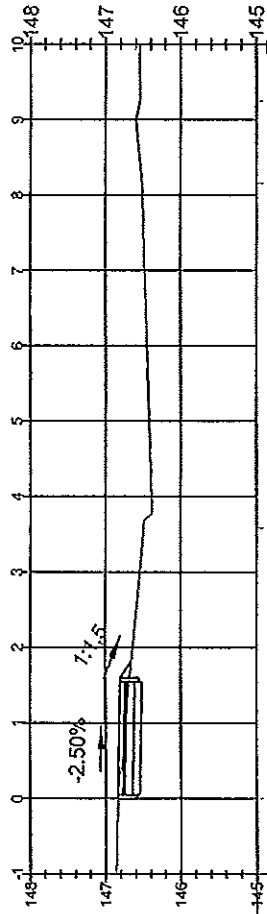
Ez a terv a RODEN Mérnöki Iroda szellemi tulajdona.

Járda_telekhatár


0+010.00

M=1:1000

Alapszint: 145.00 m



Távjelölés	Távolság	Terep magasság	Tervezett pálya magasság	eltérés
0	0,00	146,84	146,84 (0,00)	0,00
1	0,12	146,69	146,84	0,12
2	3,58	146,50	146,84	0,34
3	8,16	146,52	146,84	0,32
4	9,25	146,54	146,84	0,30
5	10,00	146,55	146,84	0,29

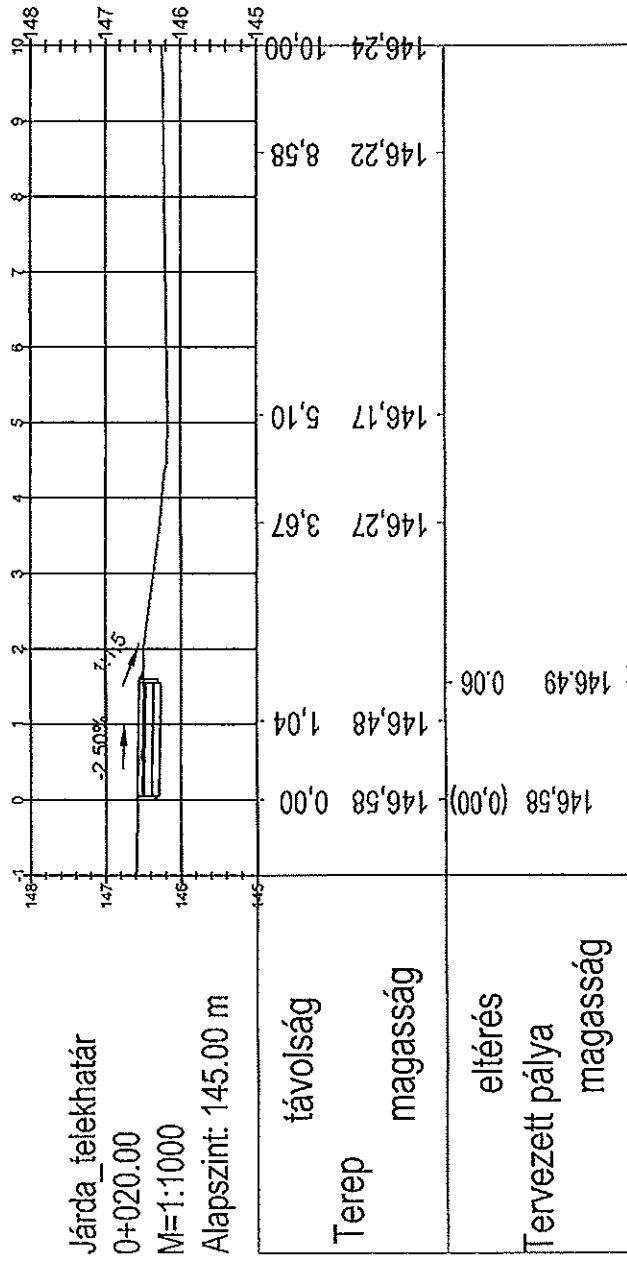


Járda_felekhatár

0+020.00

M=1:1000

Alapszint: 145.00 m




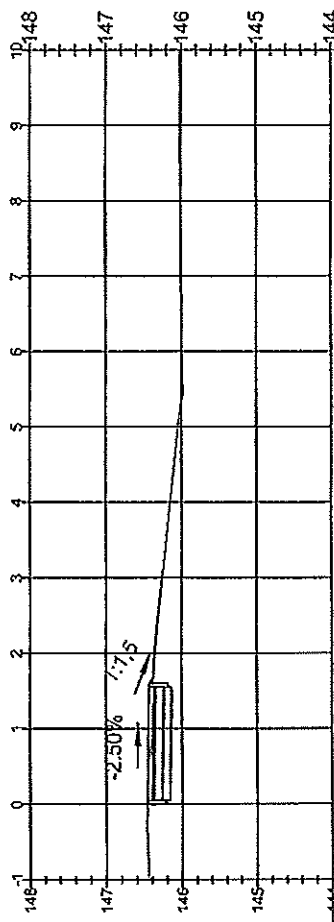
Terep

eltérés

Tervezett pálya


magasság





Járda_telekhatár
 0+030.00
 M=1:1000
 Alapszint: 144.00 m

Terep		Tervezett pálya magasság	
távolság	magasság	eltérés	magasság
0,00	146,46	-0,02	146,46
1,85	146,38	0,05	146,38
5,26	146,02		146,02
6,27	145,99		145,99
10,00	146,03		146,03

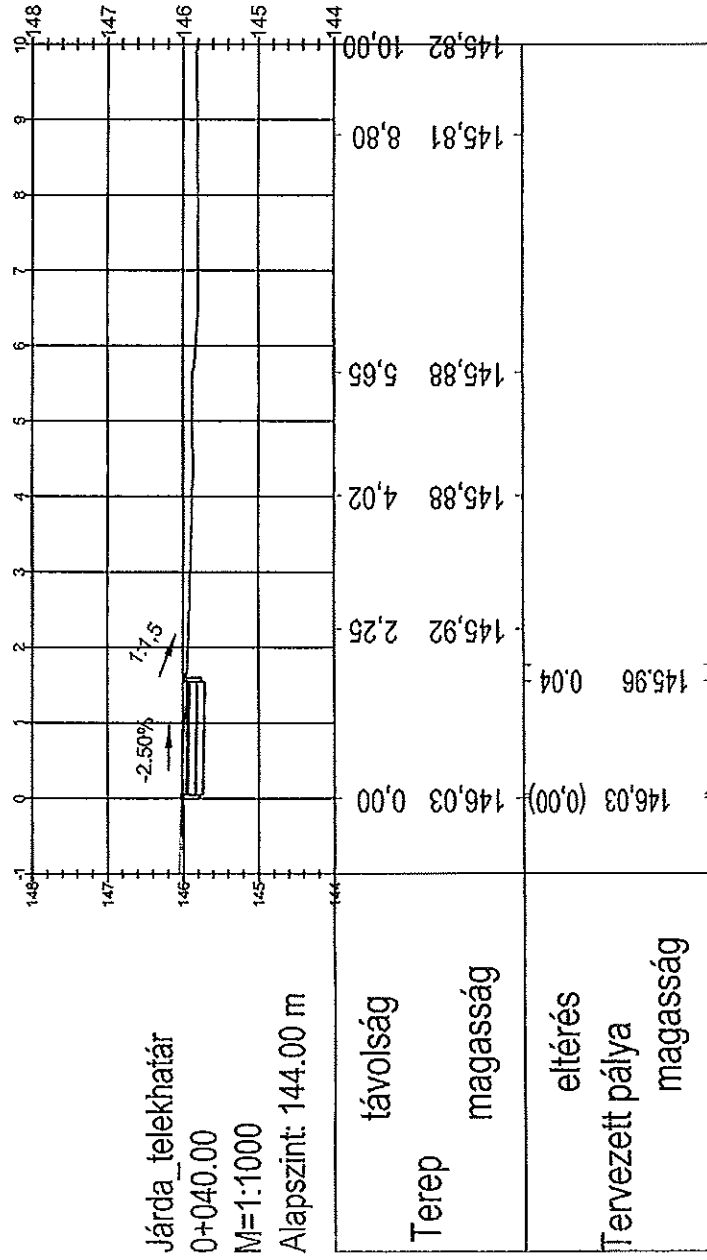



Járda telekhatár

0+040.00

M=1:1000

Alapszint: 144.00 m



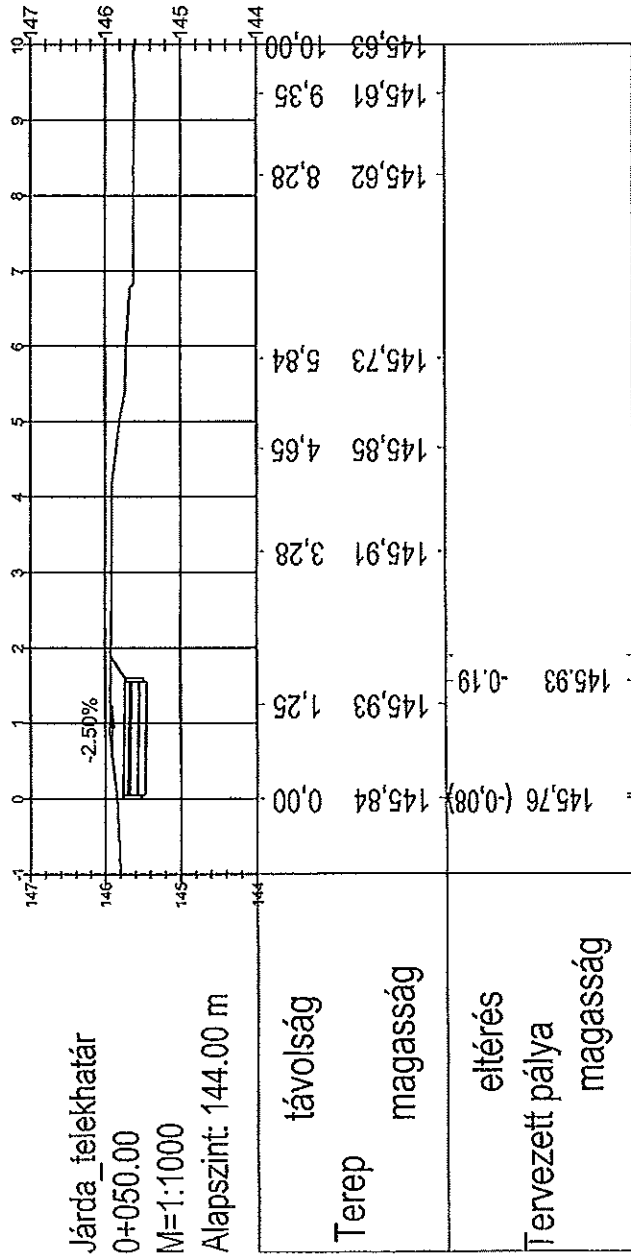



Járda_felekhatar

0+050.00

M=1:1000

Alapszint: 144.00 m



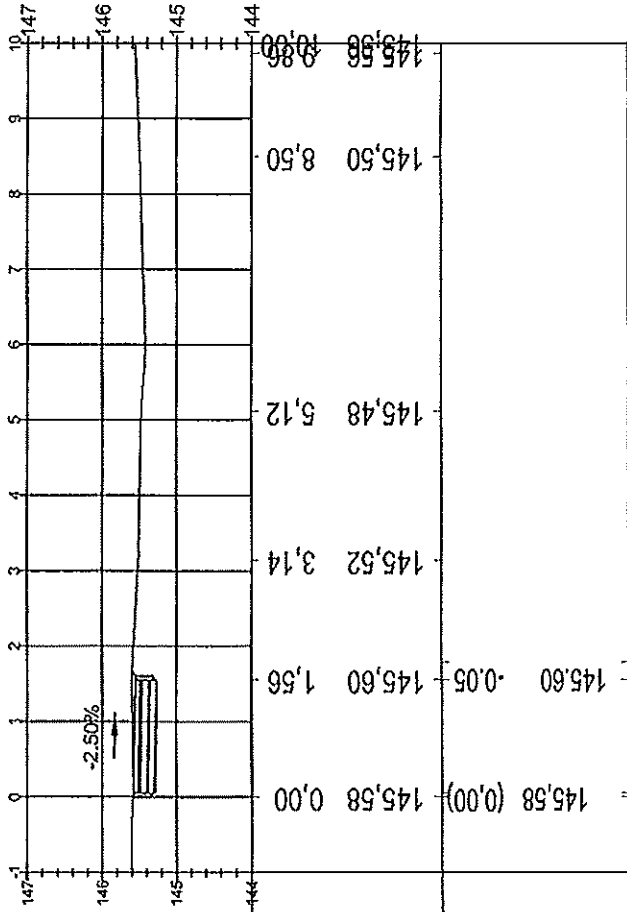


Járda_telekhatár


0+060.00

M=1:1000

Alapszint: 144.00 m



távolság	magasság	eltérés	Tervezett pálya magasság
0,00	145,58	(0,00)	145,58 (0,00)
1,56	145,60	-0,05	145,60
3,14	145,52		145,52
5,12	145,48		145,48
8,50	145,50		145,50
10,00	145,58		145,58

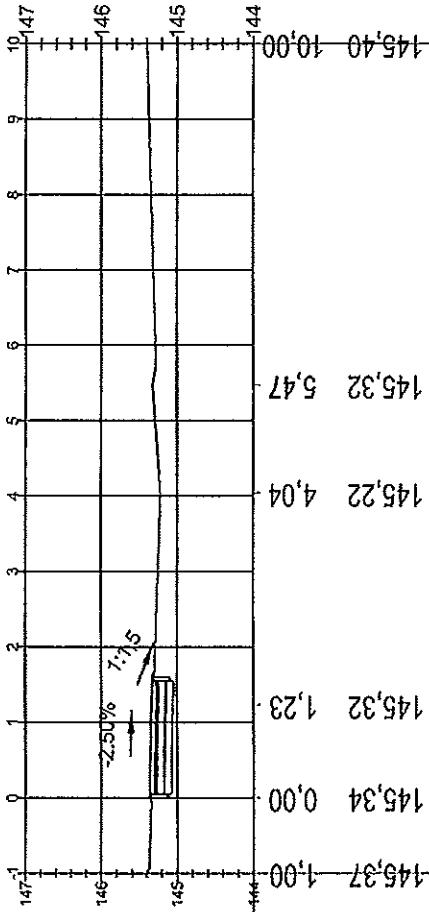


Járda_telekhatár

0+070.00

M=1:1000

Alapszint: 144.00 m



távolság


magasság

Terep

eltérés

Tervezett pálya

magasság

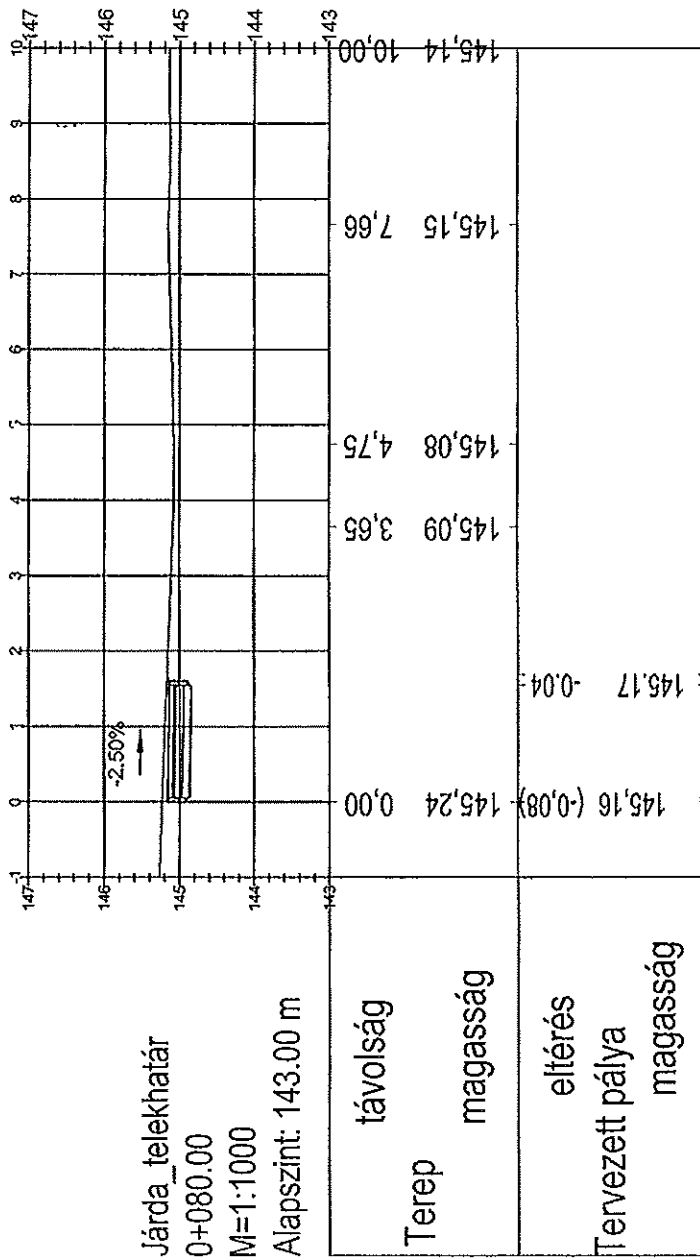


Járda_telekhatár

0+080.00

M=1:1000

Alapszint: 143.00 m




Terep

eltérés

Tervezett pálya

magasság

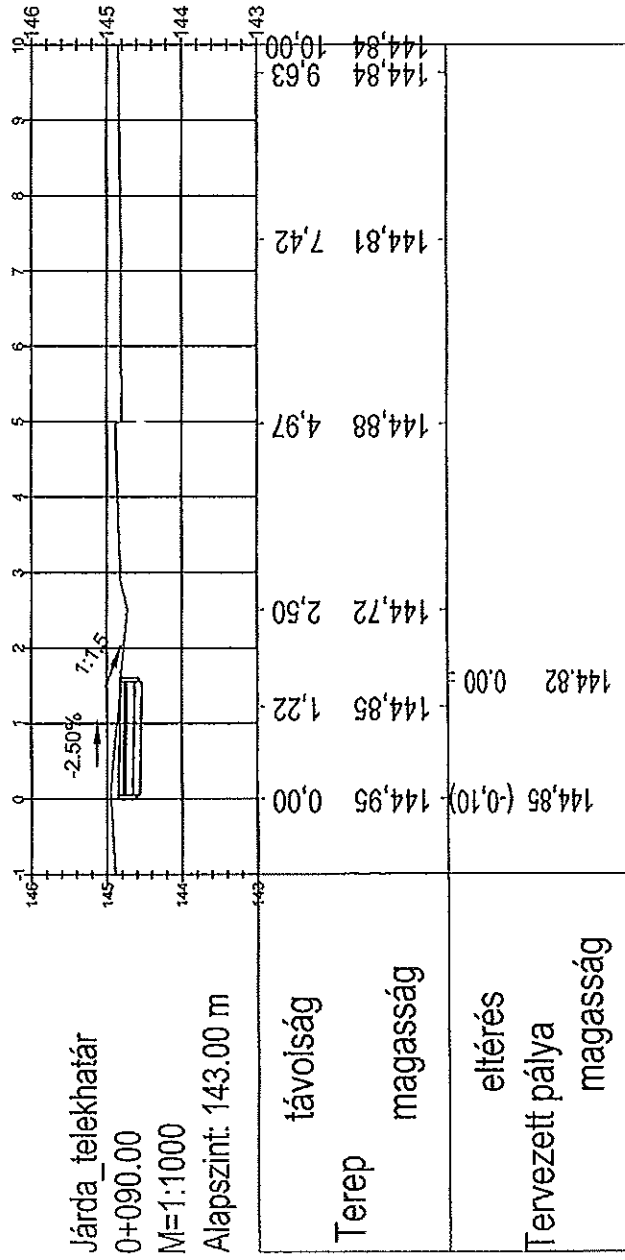



Járda_telekhatár

0+090.00

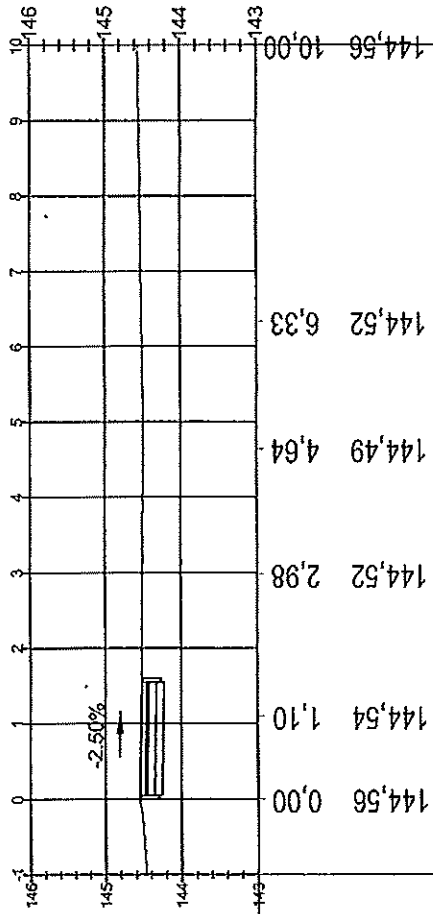
M=1:1000

Alapszint: 143.00 m






Járda_telekhatár
 0+100.00
 M=1:1000
 Alapszint: 143.00 m



Terep	távolság	magasság
	0,00	144,56
	1,10	144,54
	2,98	144,52
	4,64	144,49
	6,33	144,52
	10,00	144,56
Tervezett pálya	eltérés	magasság
	-0,01	144,56
	-0,01	144,53

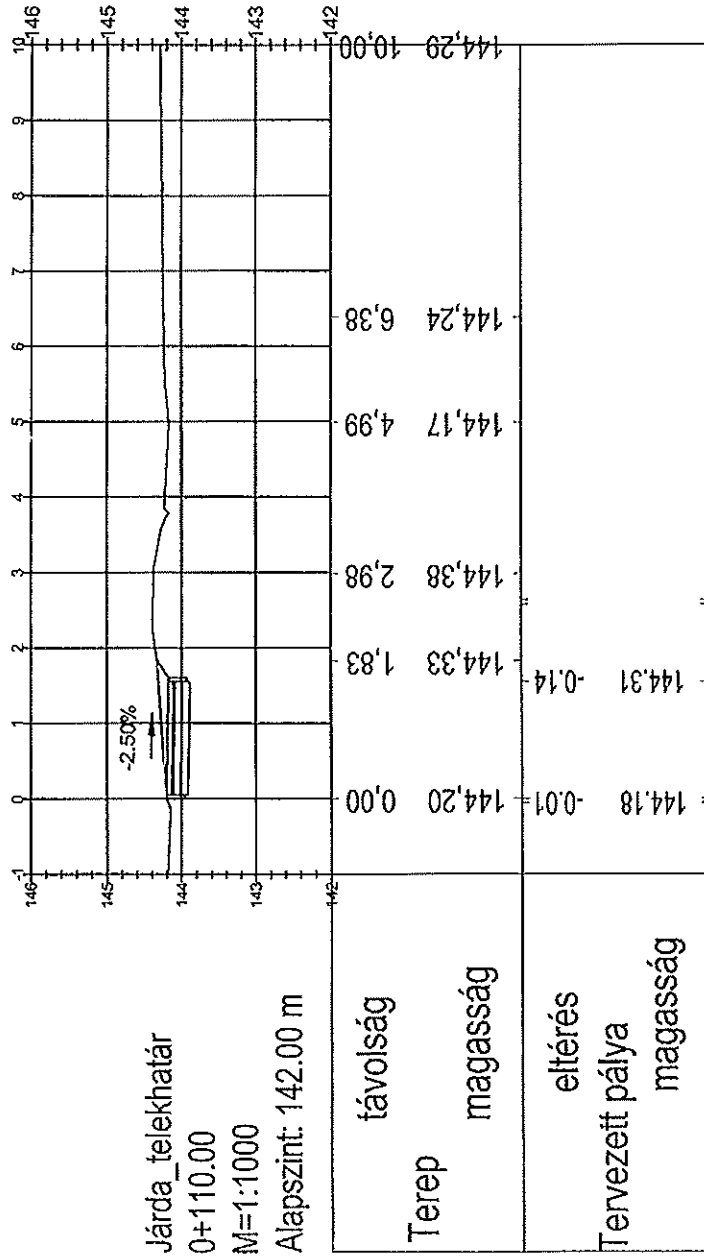



Járda_telekhatár

0+110.00

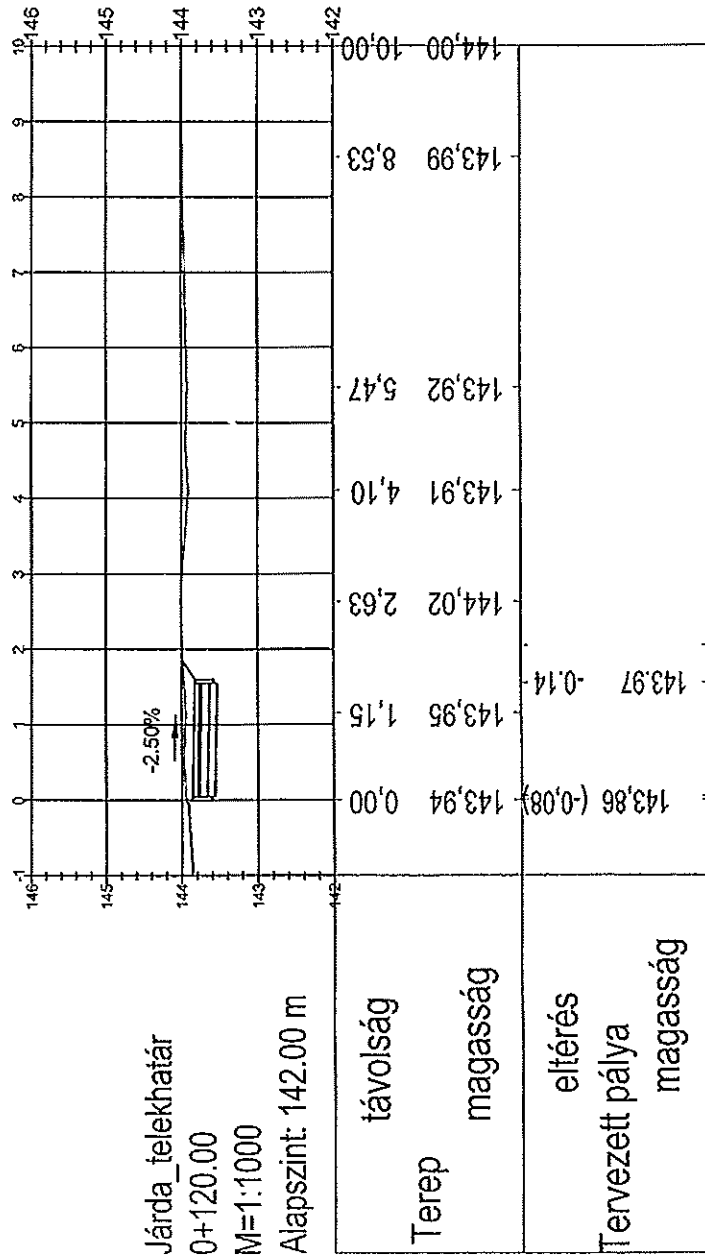
M=1:1000


Alapszint: 142.00 m





Járda_telekhatár
 0+120.00
 M=1:1000
 Alapszint: 142.00 m



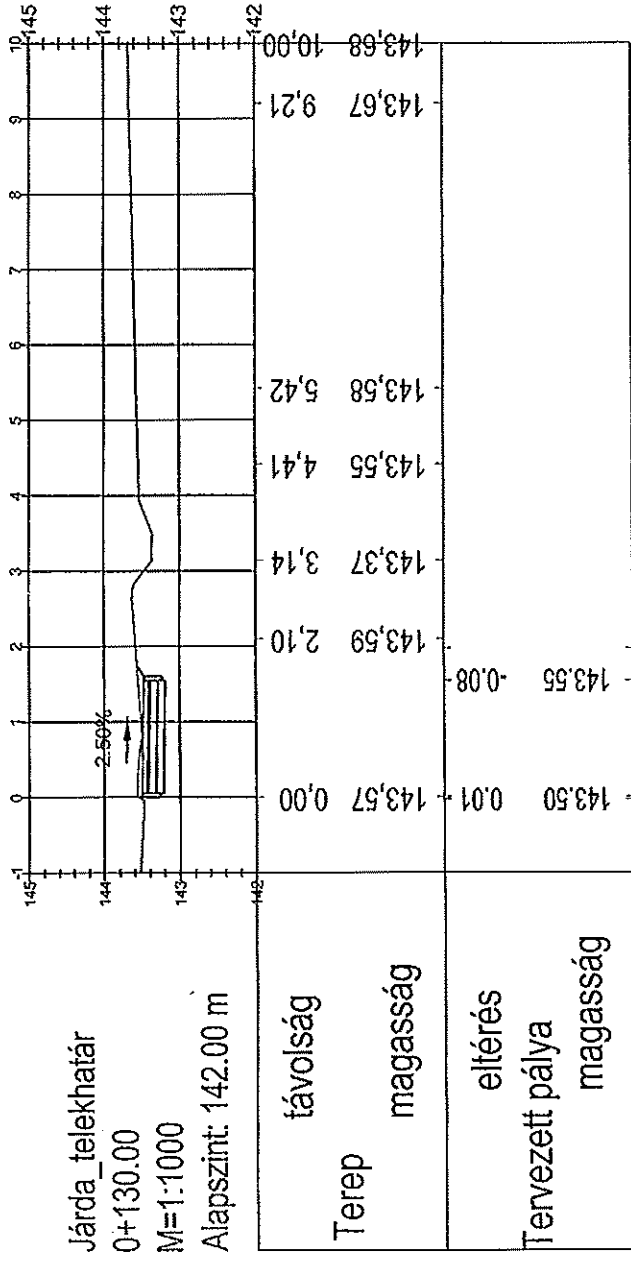



Járda_telekhatár

0+130.00

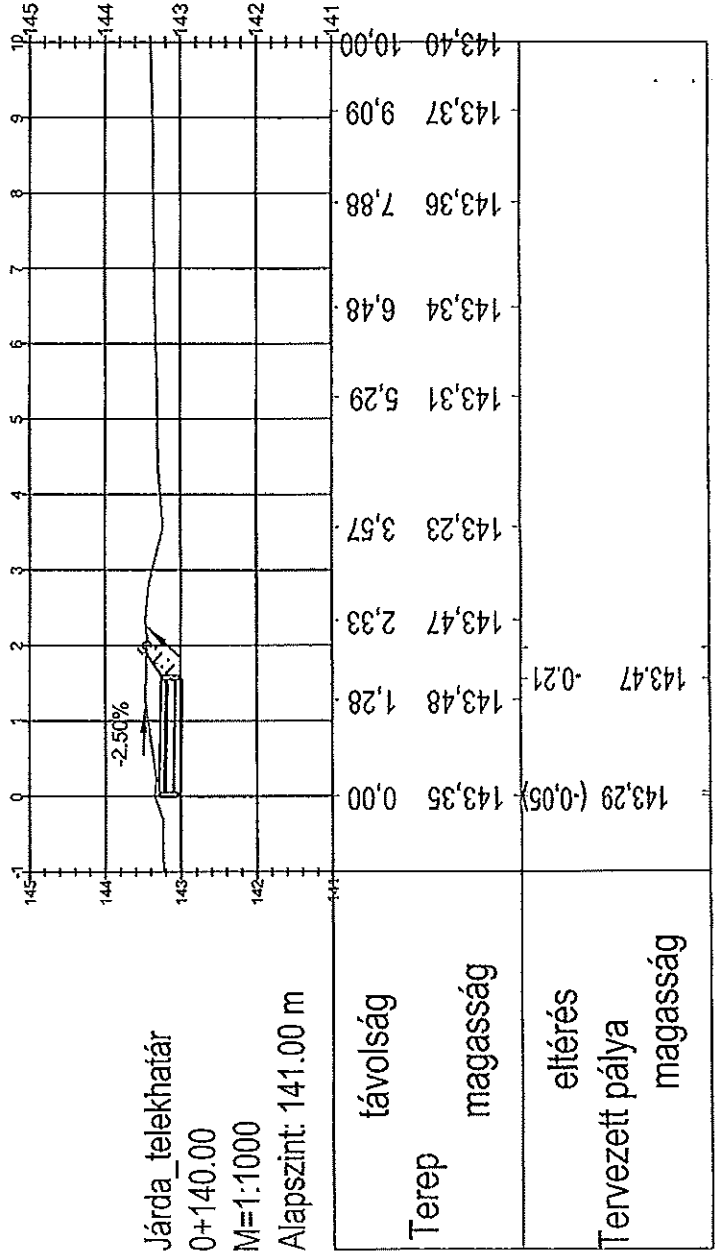
M=1:1000


Alapszint: 142.00 m





Járda_telekhatár
 0+140.00
 M=1:1000
 Alapszint: 141.00 m



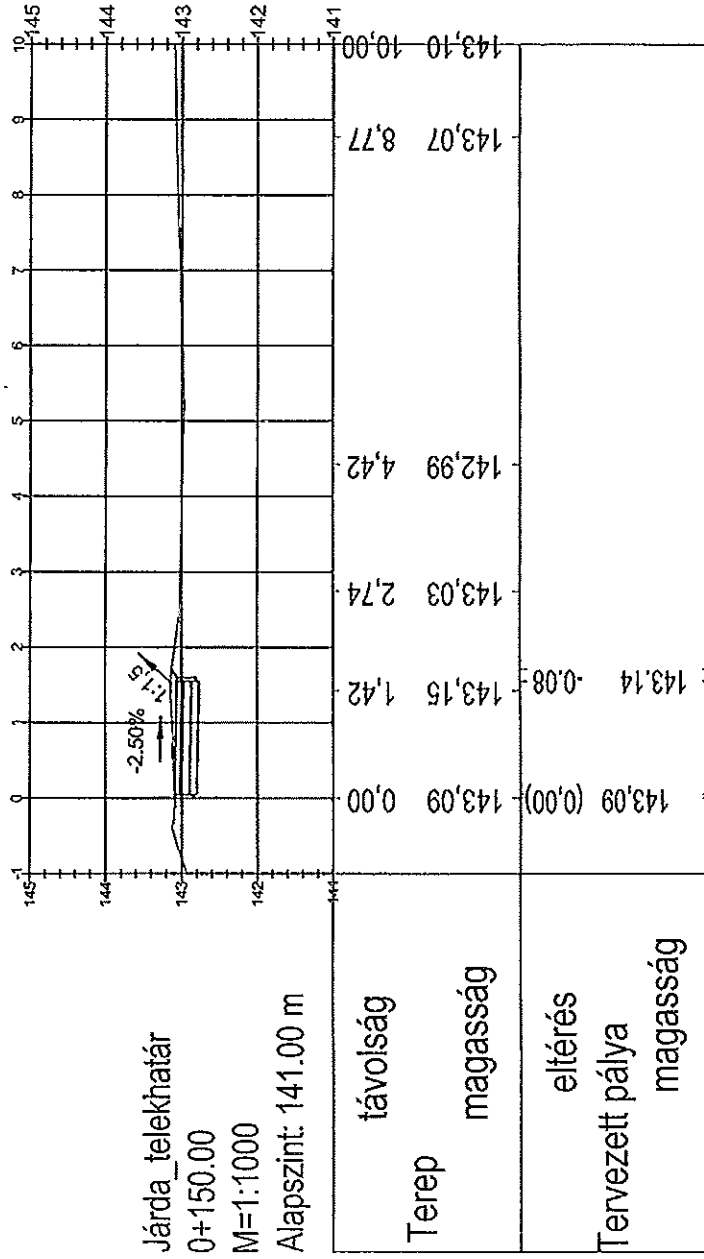



Járda_telekhatár

0+150.00

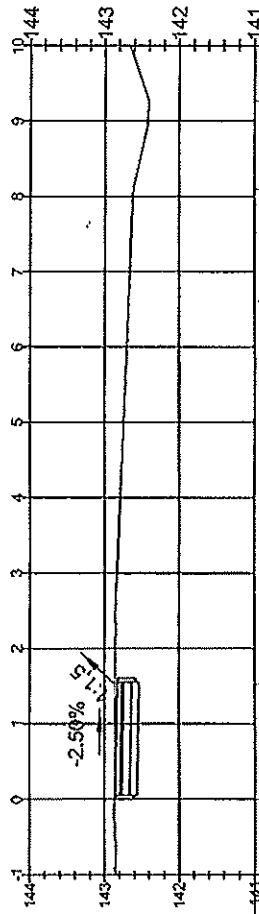
M=1:1000

Alapszint: 141.00 m






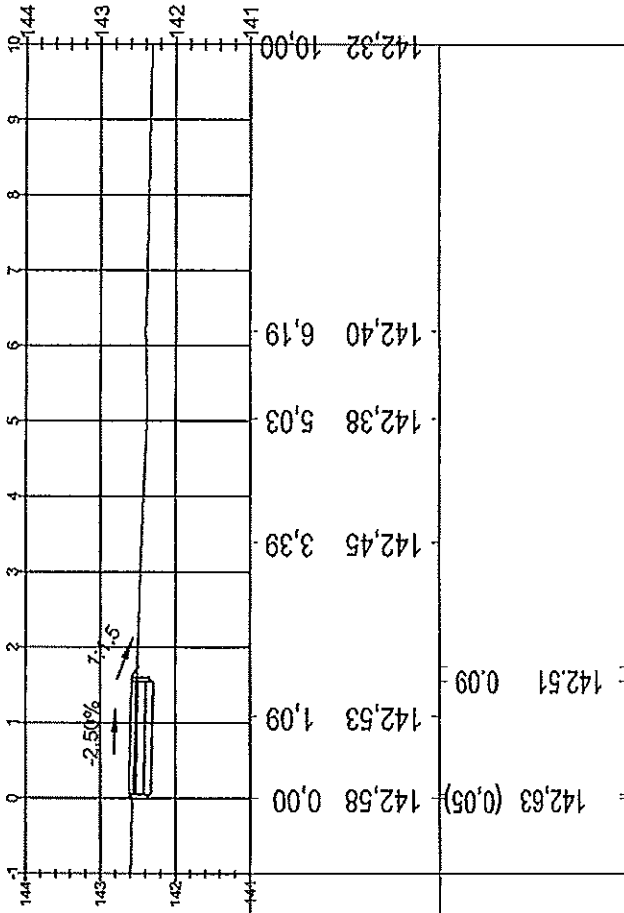
Járda_telekhatár
 0+160.00
 M=1:1000
 Alapszint: 141.00 m




	távolság	magasság
Terep	0,00	142,86
	1,53	142,86
	6,61	142,68
	8,09	142,62
	9,26	142,41
	10,00	142,66
Tervezett pálya magasság	0,00	142,86 (0,01)
eltérés		-0,02
Tervezett pálya magasság	1,53	142,86



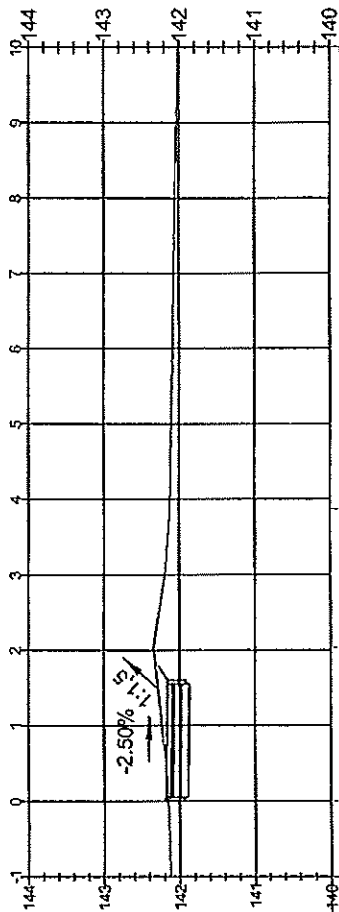
Járda_telekhatár
 0+170.00
 M=1:1000
 Alapszint: 141.00 m




Terep magasság	Tervezett pálya magasság	eltérés
142,58	142,63 (0,05)	0,05
142,53	142,51	0,09
142,45		
142,38		
142,40		
142,32		



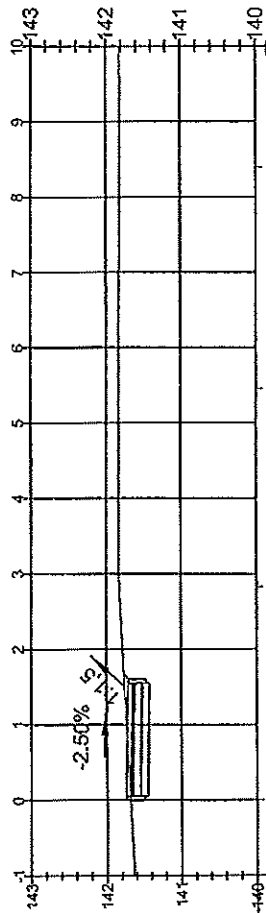
Járda_telekhatár
 0+180.00
 M=1:1000
 Alapszint: 140.00 m




Távolság	Terep magasság	Tervezett pálya magasság	eltérés
0,00	142,15	142,22 (0,06)	
2,03	142,34	142,29	-0,11
3,87	142,13		
10,00	142,02		




Járda_telekhatár
 0+190.00
 M=1:1000
 Alapszint: 140.00 m



	távolság	magasság
Terep	0,00	141,68
	1,00	141,76
	2,83	141,83
	5,45	141,83
	8,40	141,81
	10,00	141,82
Tervezett pálya	0,00	141,77 (0,08)
eltérés		-0,03
magasság		



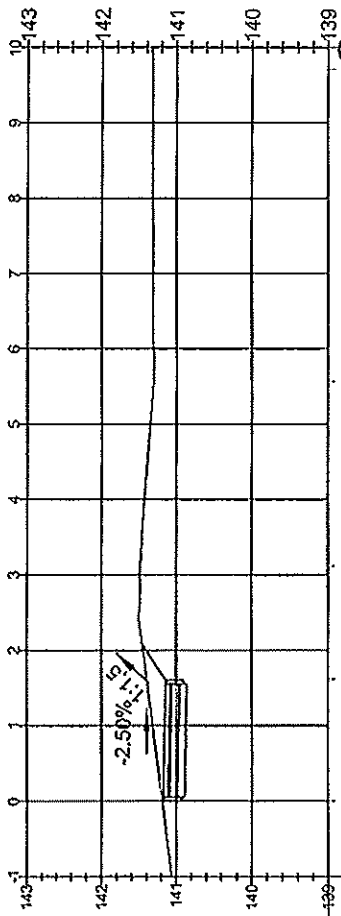


Járda_telekhatár


0+210.00

M=1:1000

Alapszint: 139.00 m



Tervezett pálya magasság		Terep magasság	
eltérés	távolság	eltérés	távolság
141,19 (0,00)	0,00	141,33	9,71
-0,23	1,62	141,33	10,00
		141,31	5,56
		141,49	3,12
		141,40	1,62

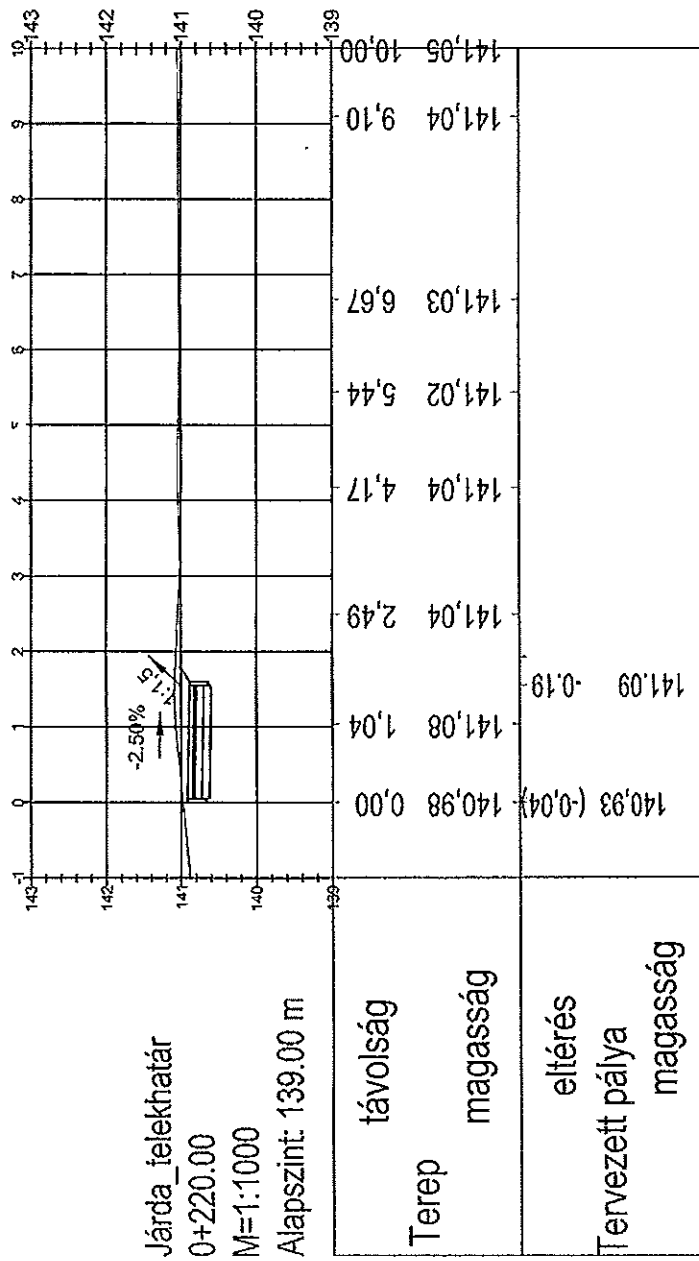



Járda_felekhatár


0+220.00

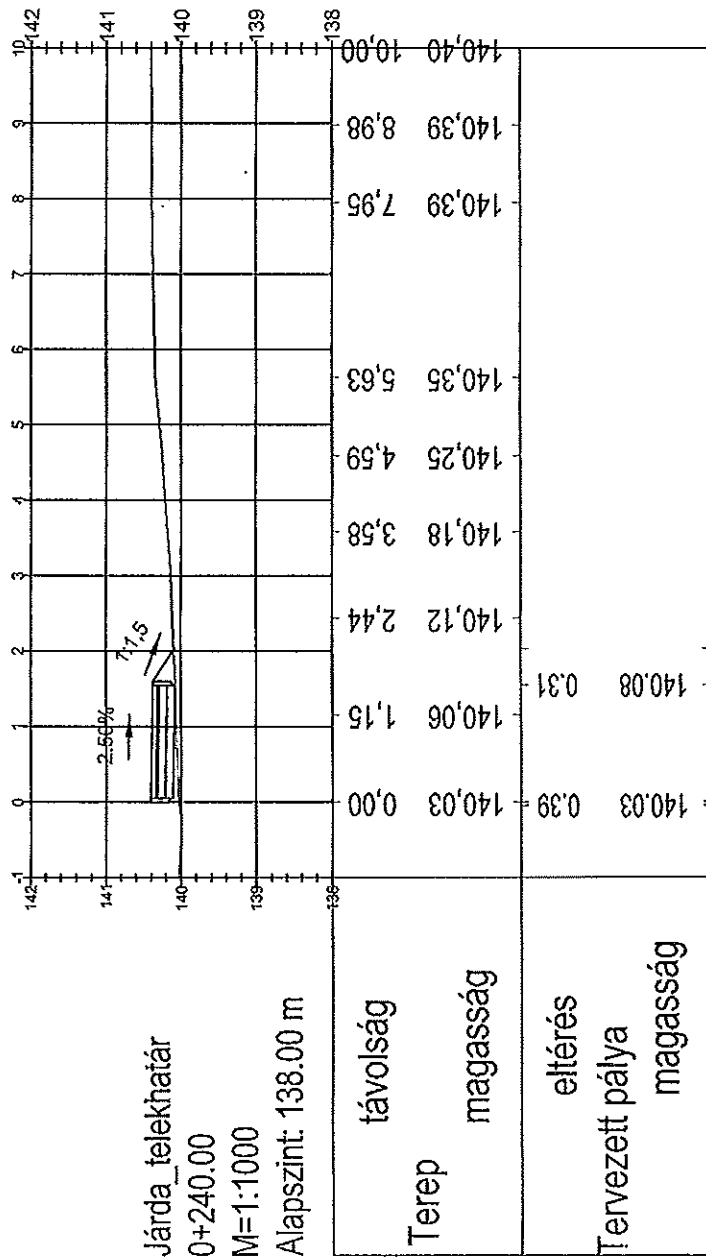
M=1:1000


Alapszint: 139.00 m

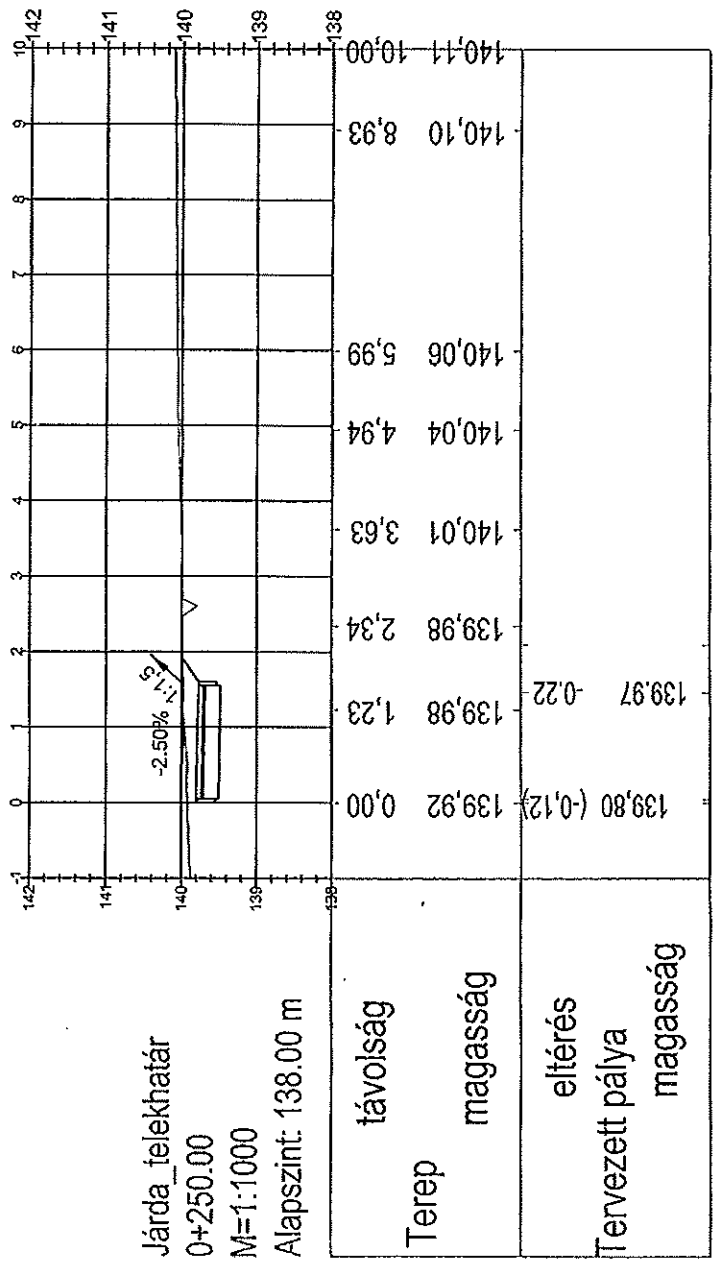







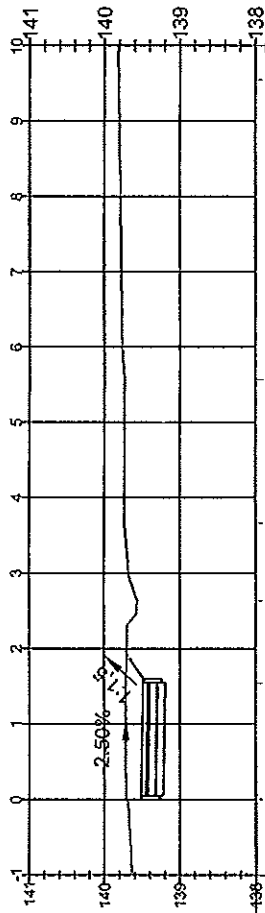







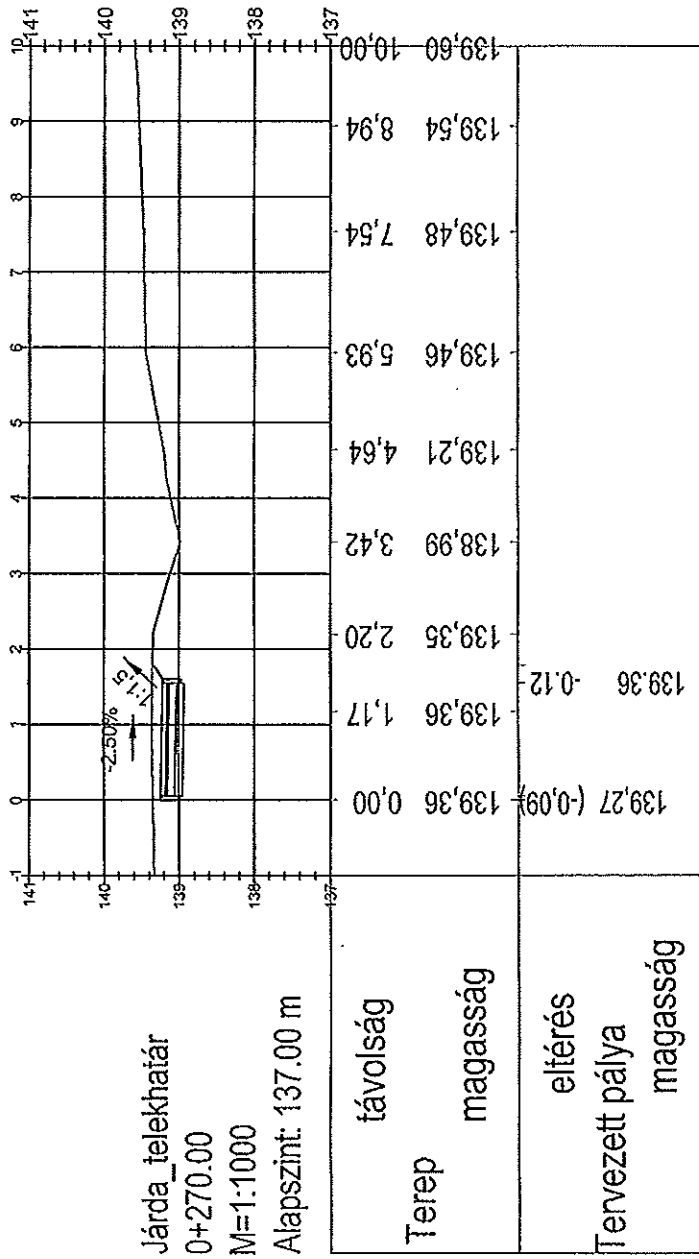



Járda_telekhatár
 0+260.00
 M=1:1000
 Alapszint: 138.00 m



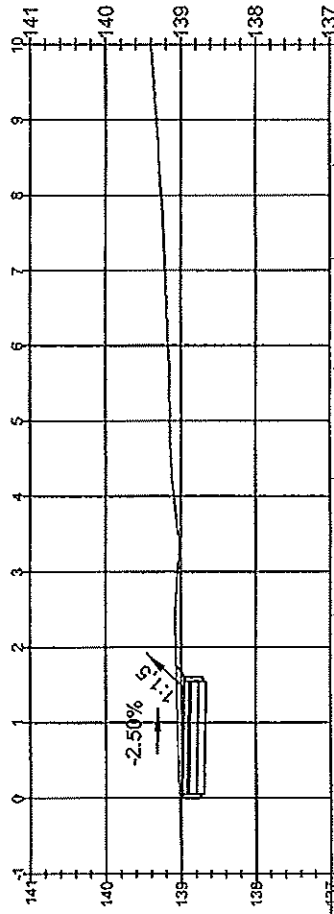
Terep	távolság	magasság
	0,00	139,71
	1,54	139,71
	2,63	139,57
	3,66	139,74
	5,57	139,73
	9,55	139,81
	10,00	139,83
Tervezett pálya	eltérés	magasság
	-0,17	139,53
	-0,21	139,71








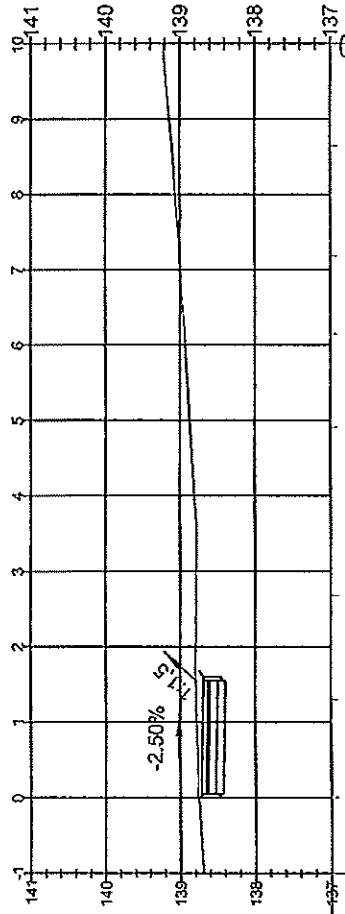
Járda_telekhatár
 0+280.00
 M=1:1000
 Alapszint: 137.00 m




	távolság	magasság
Terep		
	0,00	139,03
	2,43	139,08
	4,23	139,12
	5,69	139,15
	7,15	139,22
	8,39	139,30
	10,00	139,40
Tervezett pálya magasság		
eltérés		
	0,00	139,00 (-0,03)
	1,50	139,06 (-0,09)



Járda telekhatár
 0+290.00
 M=1:1000
 Alapszint: 137.00 m



Távolság	Terep magasság	Tervezett pálya magasság	eltérés
0,00	138,76	138,74 (-0,02)	
1,30	138,79	138,79	-0,09
2,68	138,79		
4,91	138,87		
6,15	138,93		
7,18	139,00		
8,64	139,11		
10,00	139,23		

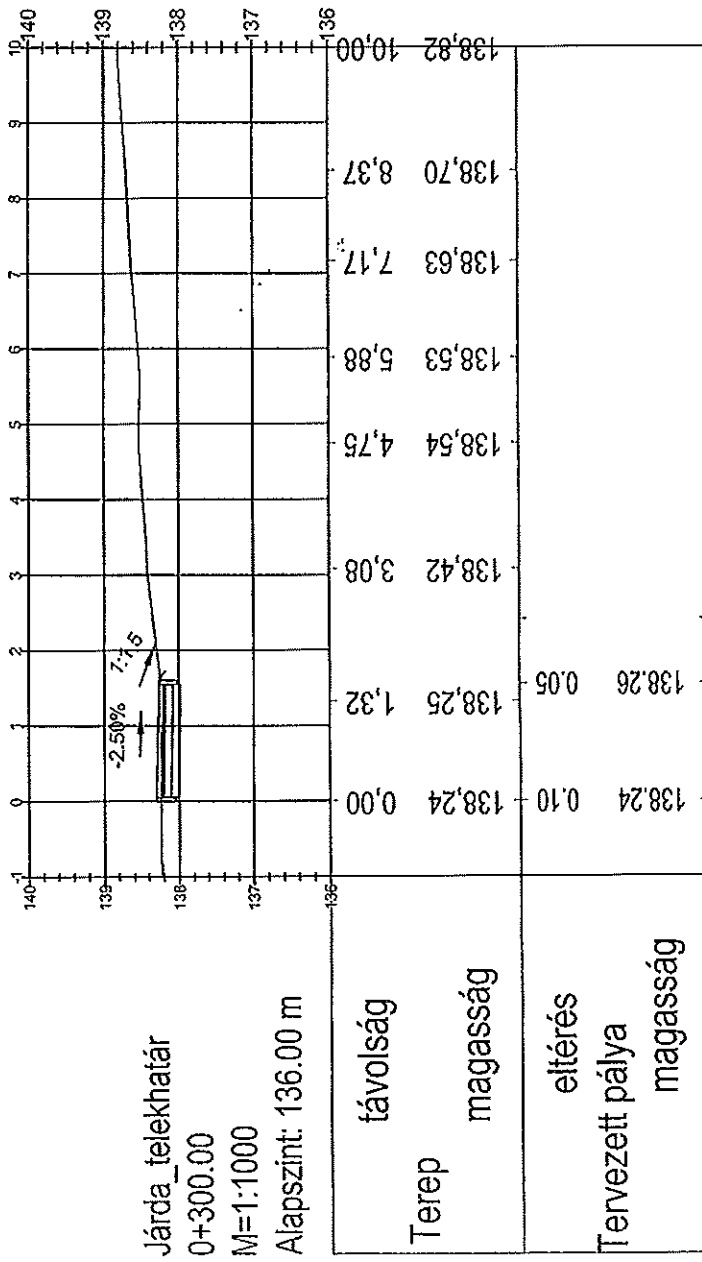



Járda_telekhatár

0+300.00

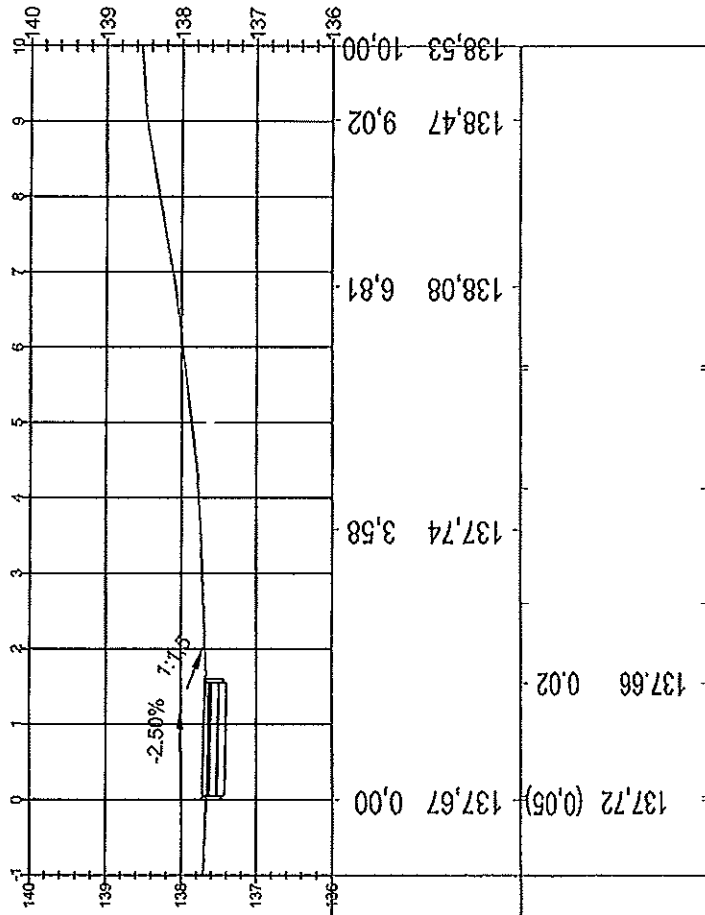
M=1:1000

Alapszint: 136.00 m






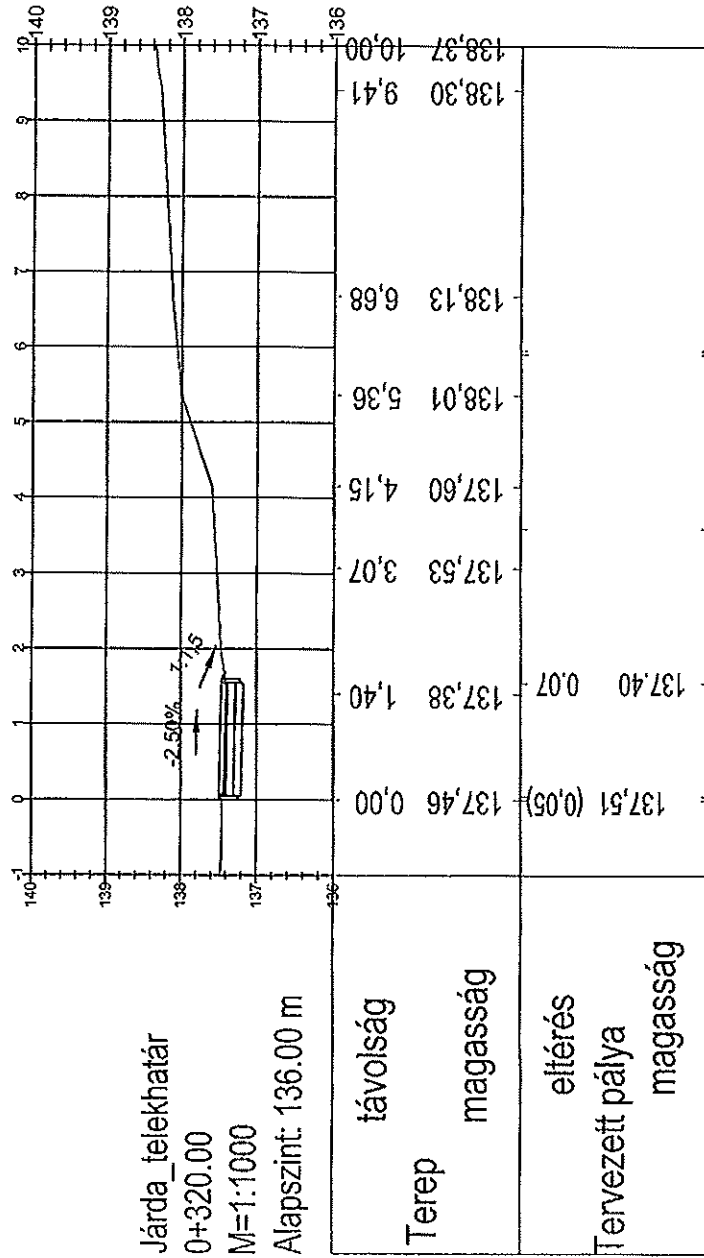
Járda_telekhatár
 0+310.00
 M=1:1000
 Alapszint: 136.00 m




Terep	távolság	magasság
	0,00	137,67
	0,02	137,66
	3,58	137,74
	6,81	138,08
	9,02	138,47
	10,00	138,53

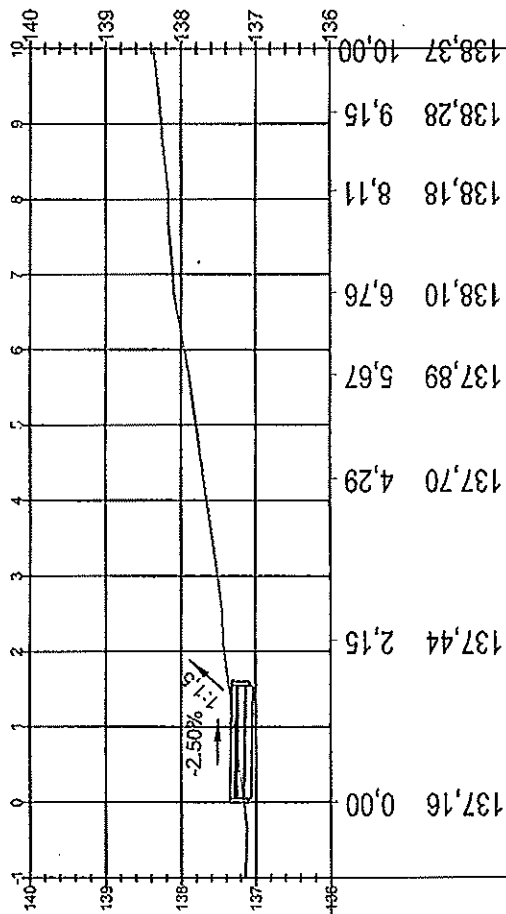
Tervezett pálya	eltérés	magasság
	0,05	137,72








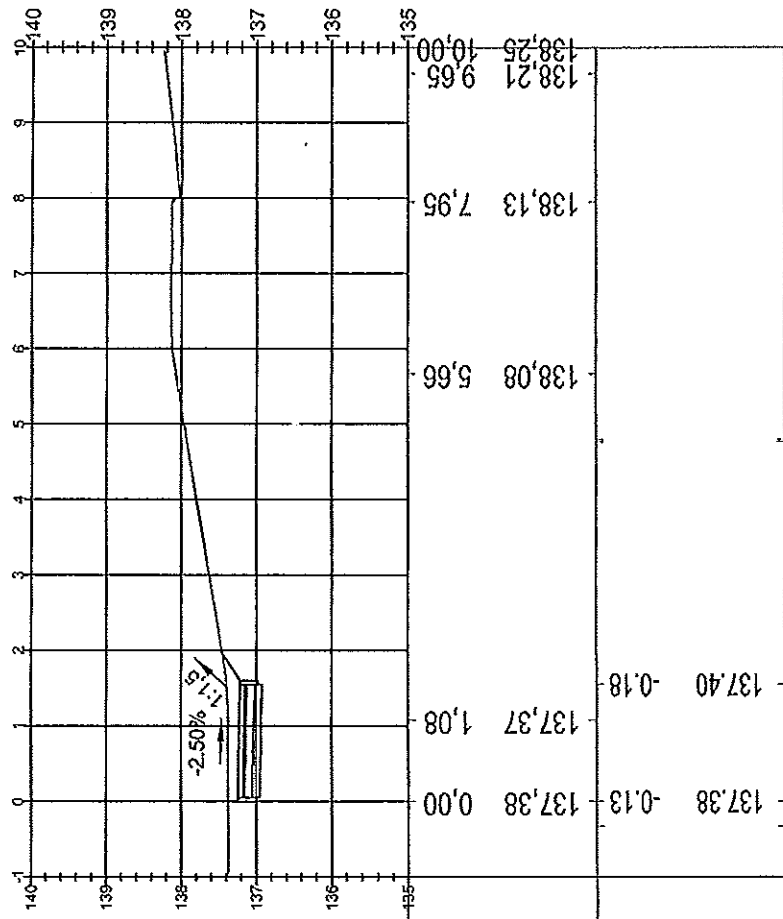
Járda_telekhatár
 0+330.00
 M=1:1000
 Alapszint: 136.00 m



Terep	távolság	magasság
	0,00	137,16
	0,20	137,16
	2,15	137,44
	4,29	137,70
	5,67	137,89
	6,76	138,10
	8,11	138,18
	9,15	138,28
	10,00	138,37

Tervezett pálya	eltérés	magasság
	0.20	137.16
	-0.04	137.36





Járda_telekhatár

0+340.00

M=1:1000

Alapszint: 135.00 m

távolság


Terep

magasság

eltérés

Tervezett pálya

magasság

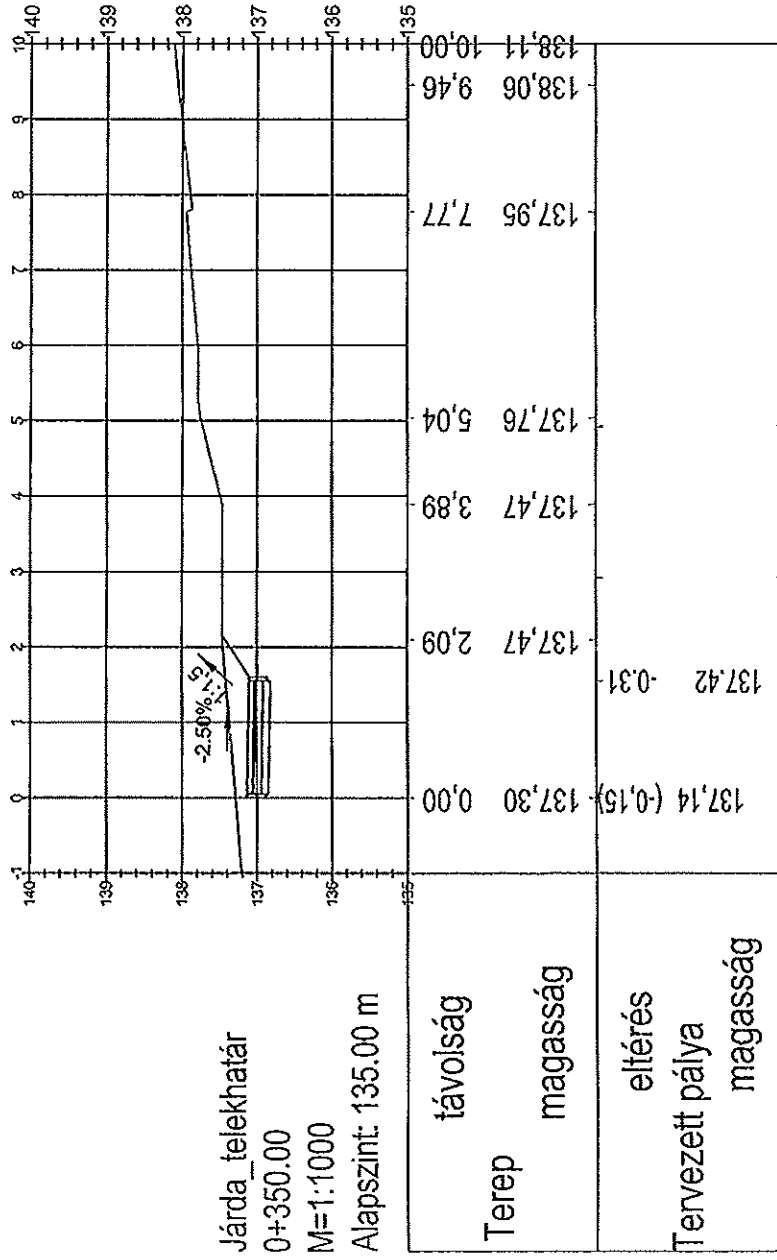



Járda telekhatár

0+350.00

M=1:1000

Alapszint: 135.00 m



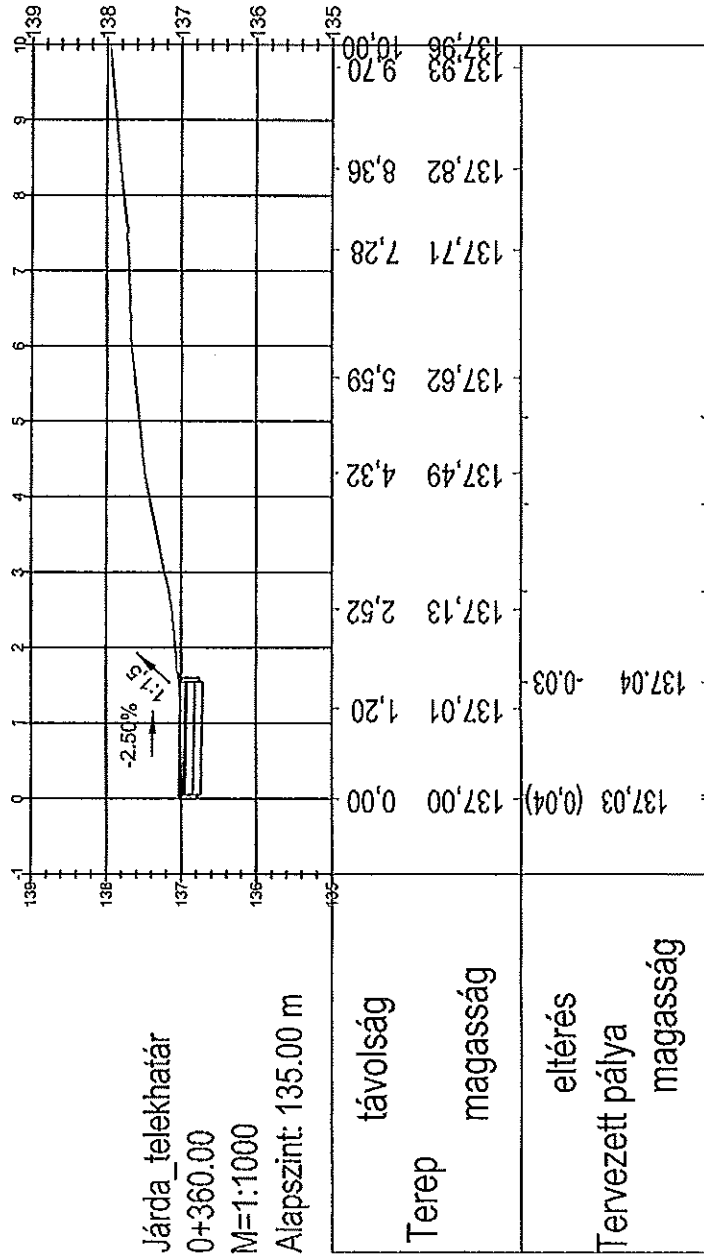



Járda_telekhatár

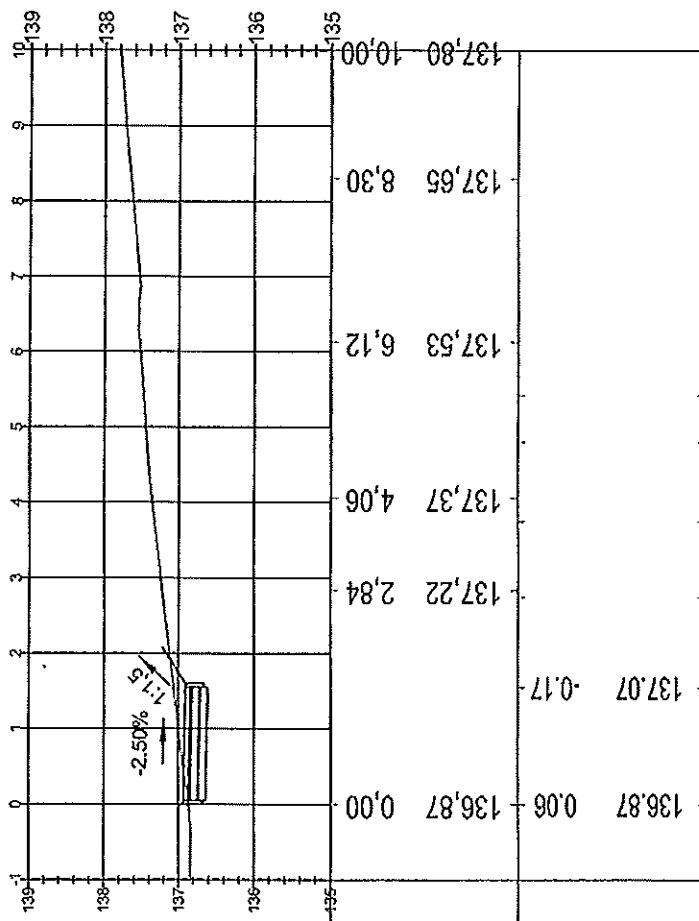
0+360.00

M=1:1000

Alapszint: 135.00 m




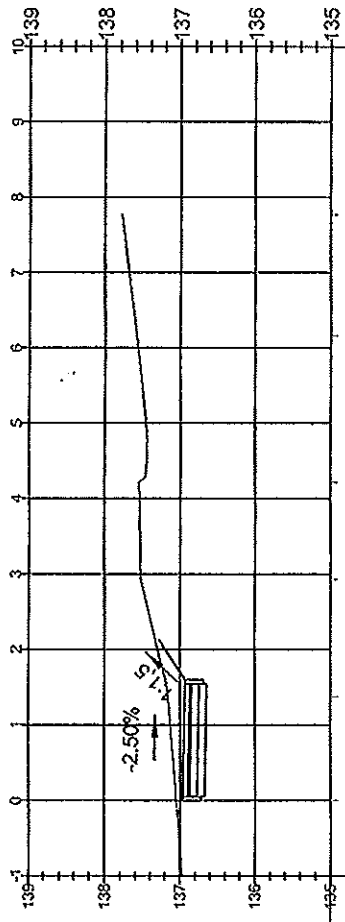




Járda_telekhatár
 0+370.00
 M=1:1000
 Alapszint: 135.00 m


	távolság	magasság
Terep		
Tervezett pálya		
eltérés		
magasság		



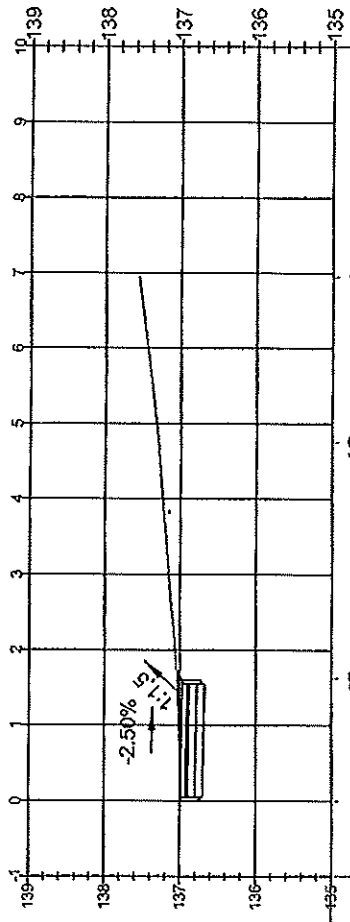


Járda telekhatár
 0+380.00
 M=1:1000
 Alapszint: 135.00 m

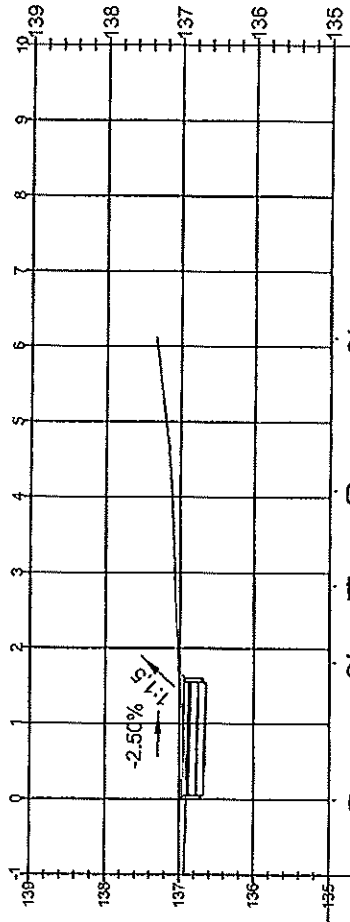
Terep	távolság	magasság
	0,00	137,05
	1,37	137,16
	2,93	137,53
	4,22	137,55
	6,15	137,58
	7,77	137,78
		137,19
		-0,26
Tervezett pálya		136,96 (-0,09)
magasság		



Járda_telekhatár
 0+390.00
 M=1:1000
 Alapszint: 135.00 m




	távolság	magasság
Terep		
	0	136,99 0,00
	1,63	137,03 -0,07
	4,75	137,30 4,75
	6,94	137,56 6,94
Tervezett pálya		
eltérés		
magasság		
	0	136,99 (0,00)

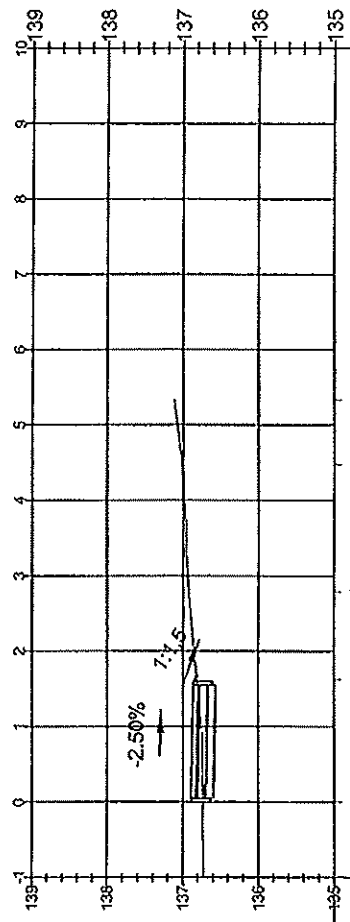


Járda_telekhatár
 0+400.00
 M=1:1000
 Alapszint: 135.00 m

Terep	távolság	magasság
	0,00	136,91
	1,82	137,02
	2,84	137,06
	4,10	137,12
	6,12	137,34


Tervezett pálya	eltérés	magasság
	0,06	136,91
	-0,06	137,00






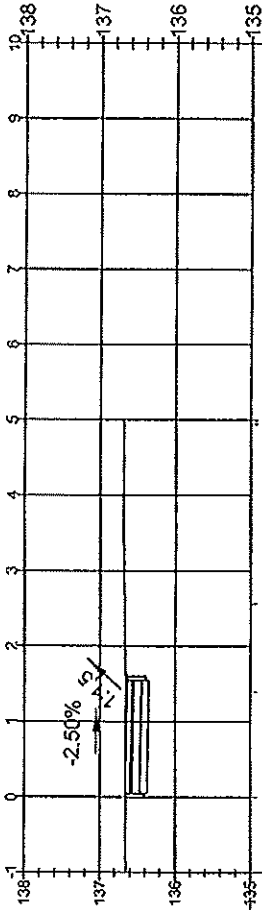
Járda_telekhatár
 0+410.00
 M=1:1000
 Alapszint: 135.00 m

Tervezett pálya magasság		Terep magasság	
eltérés	magasság	távolság	magasság
0.16	136.73	0,00	136,73
0.06	136.80	1,63	136,81
		2,78	136,92
		4,48	137,02
		5,33	137,12






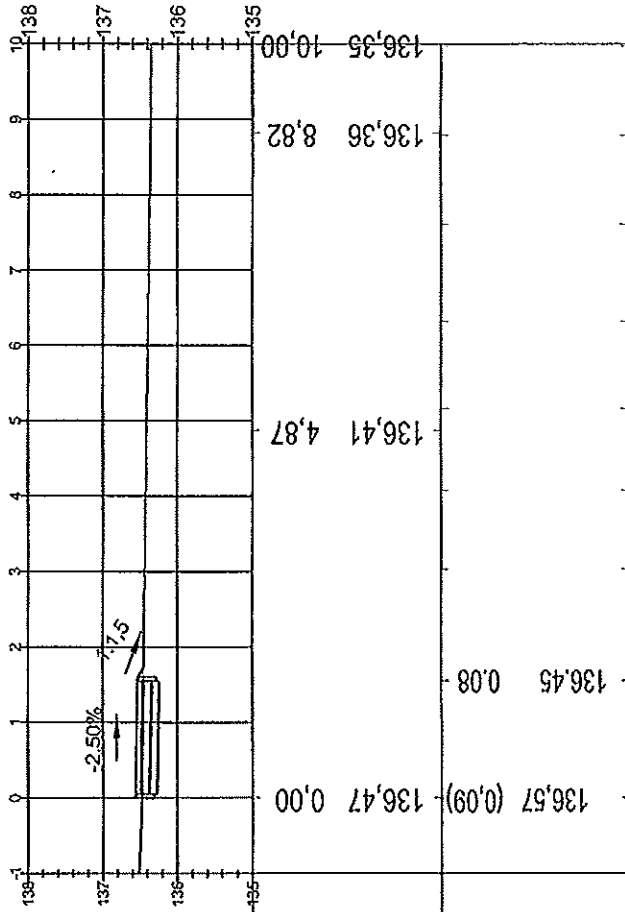
Járda_telekhatár
 0+430.00
 M=1:1000
 Alapszint: 135.00 m




Terep	távolság	0,00	1,39	2,56	4,00	5,00
	magasság	136,66	136,66	136,67	136,66	136,66
Tervezett pálya	eltérés	0,01	-0,02			
	magasság	136,66	136,66	136,67	136,66	136,66




Járda_telekhatár
 0+440.00
 M=1:1000
 Alapszint: 135.00 m



Terep	távolság	magasság
	0	136,47 0,00
	1	136,45 0,08
	5	136,41 4,87
	9	136,36 8,82
	10	136,35 10,00
Tervezett pálya	eltérés	magasság
		136,57 (0,09)
		136,45 0,08
		136,41 4,87
		136,36 8,82
		136,35 10,00



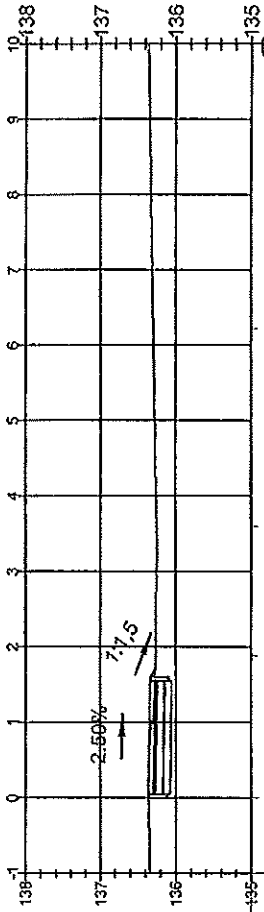


Járda_telekhatár

0+460.00

M=1:1000

Alapszint: 135.00 m



távolság


Terep

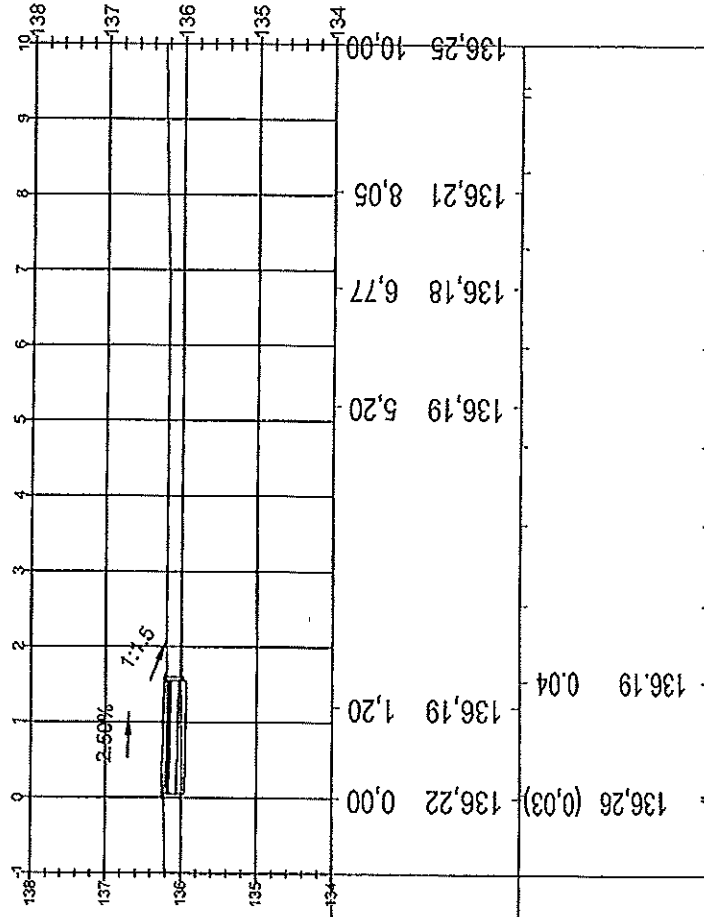
magasság

eltérés

Tervezett pálya

magasság





Járda_telekhatár

0+470.00

M=1:1000

Alapszint: 134.00 m

távolság


Terep

magasság

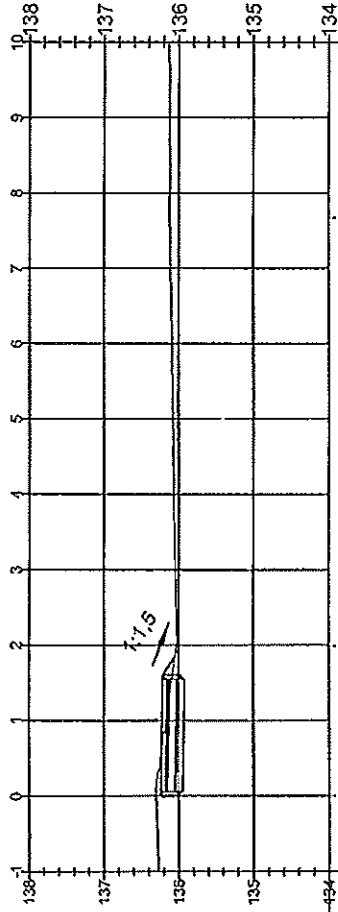
eltérés

Tervezett pálya

magasság



Járda_telekhatár
 0+480.00
 M=1:1000
 Alapszint: 134.00 m



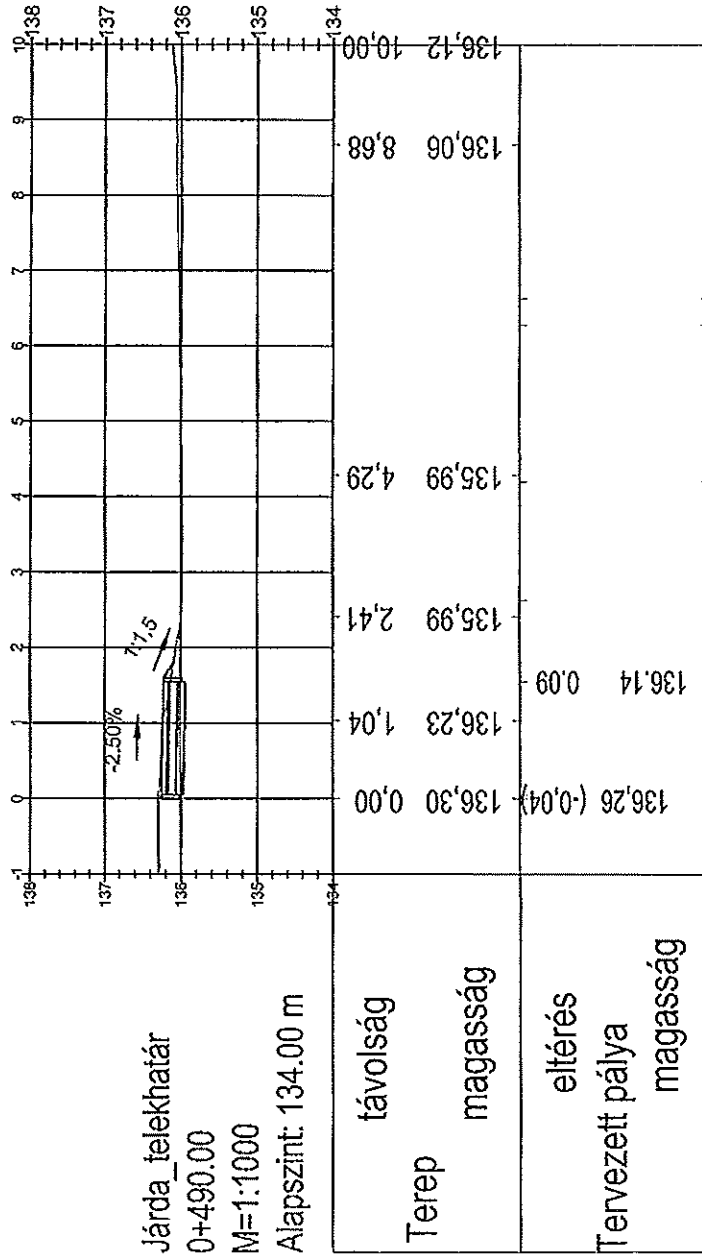
Terep	távolság	magasság
	0	136,31 0,00
	1,99	136,03 1,99
	7,67	136,13 7,67
	10,00	136,13 10,00
Tervezett pálya	eltérés	magasság
	0,12	136,09 0,12
	(-0,06)	136,24 (-0,06)


Járda telekhatár

0+490.00

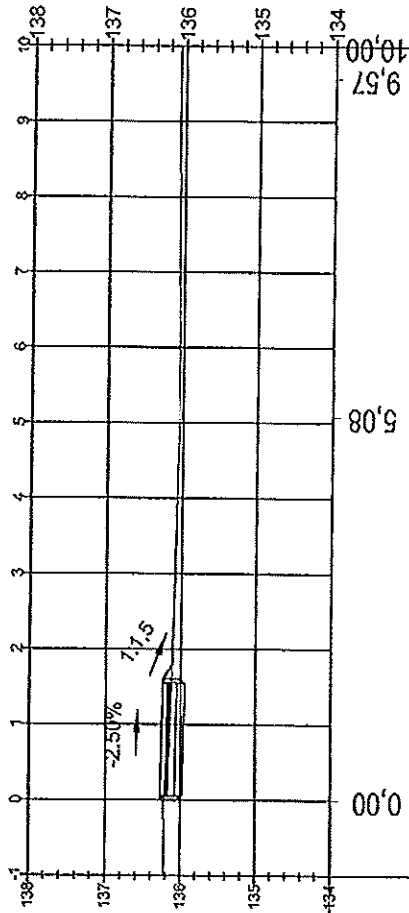
M=1:1000

Alapszint: 134.00 m






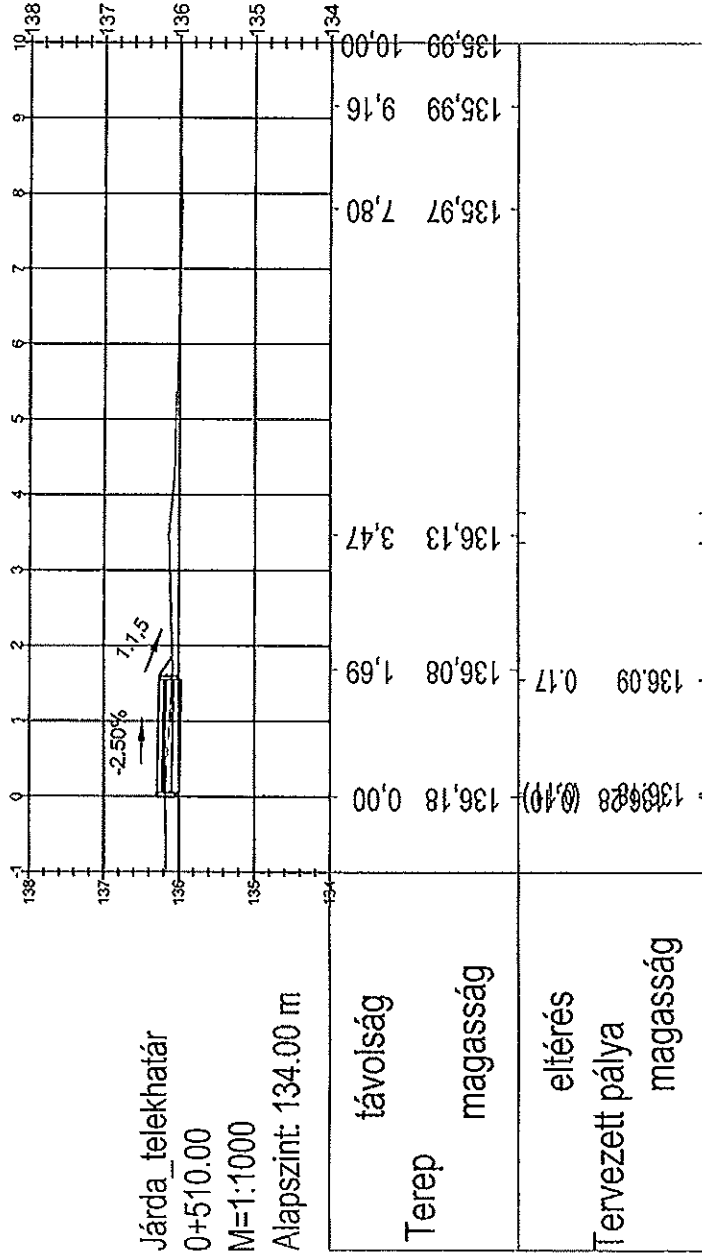
Járda_telekhatár
 0+500.00
 M=1:1000
 Alapszint: 134.00 m




Terep		Tervezett pálya	
távolság	magasság	eltérés	magasság
0,00	136,23	0,04	136,27
1,11	136,13	0,11	136,13
5,08	136,04		136,04
9,57	136,08		136,08
10,00	136,07		136,07

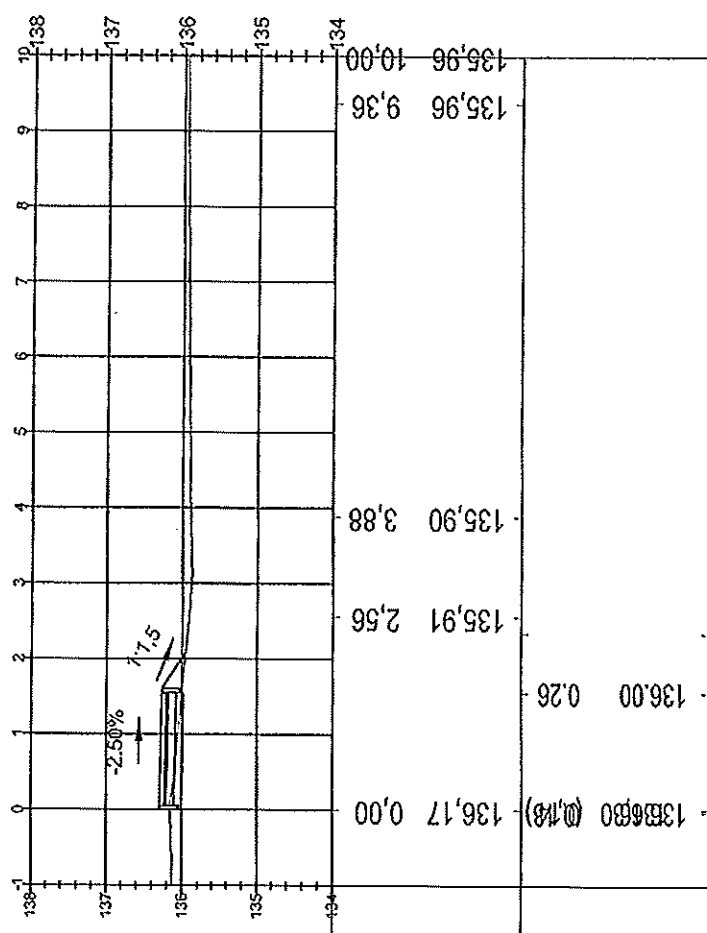


Járda_telekhatár
 0+510.00
 M=1:1000
 Alapszint: 134.00 m






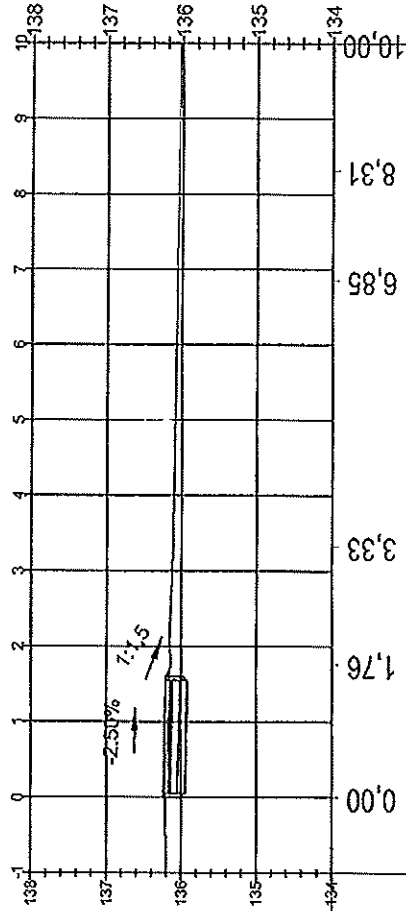
Járda_telekhatár
 0+520.00
 M=1:1000
 Alapszint: 134.00 m



Terep	távolság	magasság
	0,00	136,17
	2,56	135,91
	3,88	135,90
	9,36	135,96
	10,00	136,96
Tervezett pálya	eltérés	magasság
	0,26	136,00
	0,00	136,17



Járda_telekhatár
 0+530.00
 M=1:1000
 Alapszint: 134.00 m



távolság	magasság
0,00	136,22
0,06	136,16
1,76	136,15
3,33	136,12
6,85	136,06
8,31	136,05
10,00	136,03

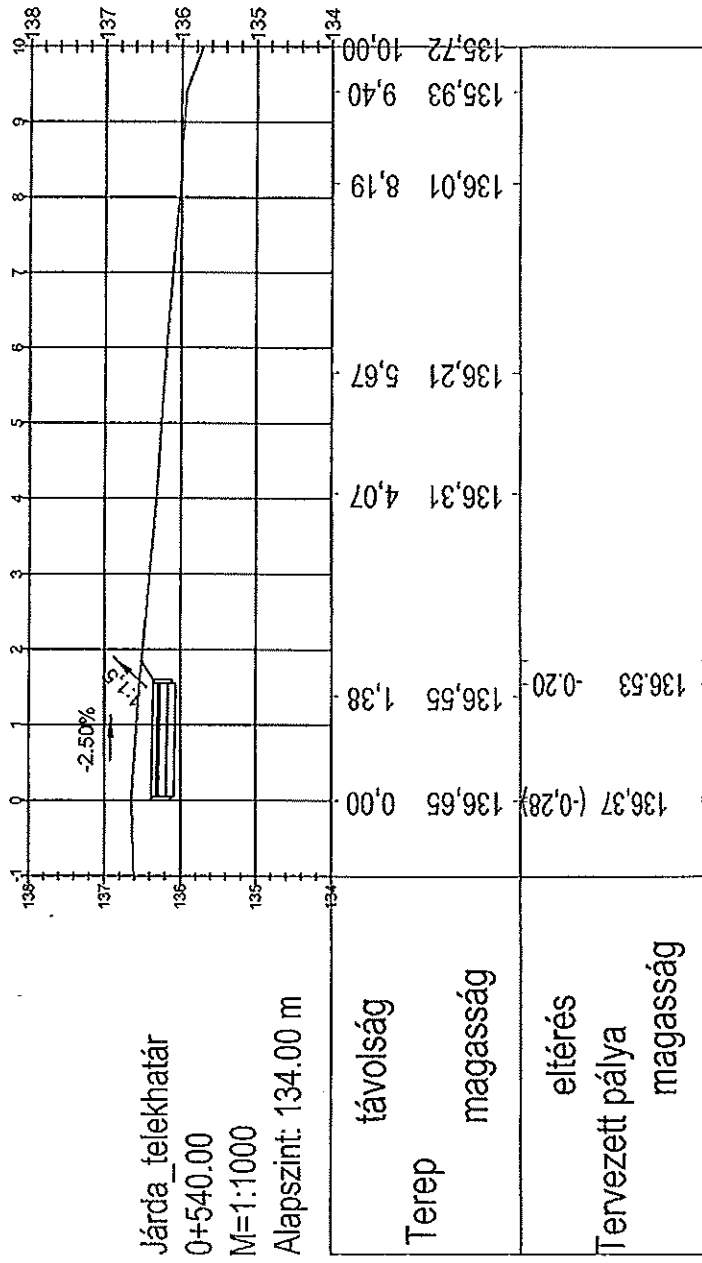
eltérés	Tervezett pálya magasság
0,03	136,25

Járda_telekhatár

0+540.00

M=1:1000

Alapszint: 134.00 m



Terep

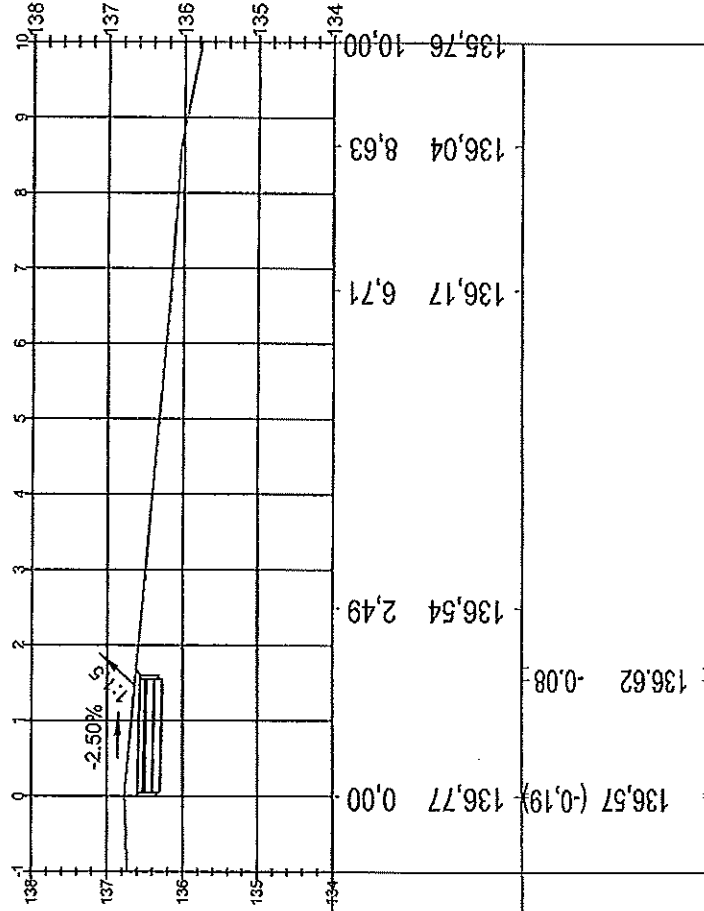
magasság

eltérés


Tervezett pálya

magasság

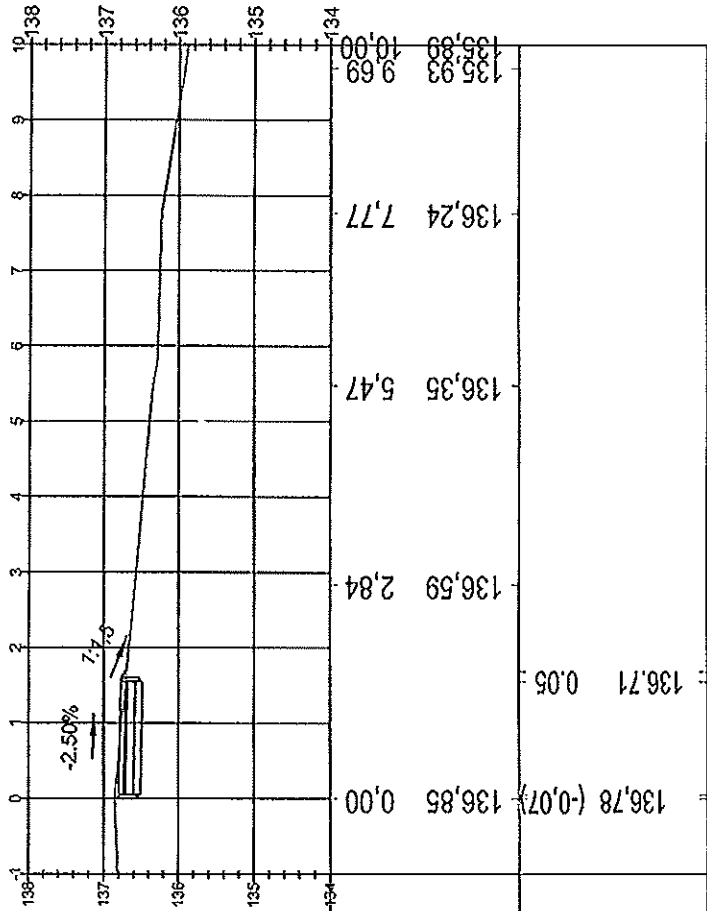
Járda_telekhatár
 0+550.00
 M=1:1000
 Alapszint: 134.00 m




Terep	136,57 (-0,19)	136,77	0,00	136,62	-0,08
Tervezett pálya					
magasság					

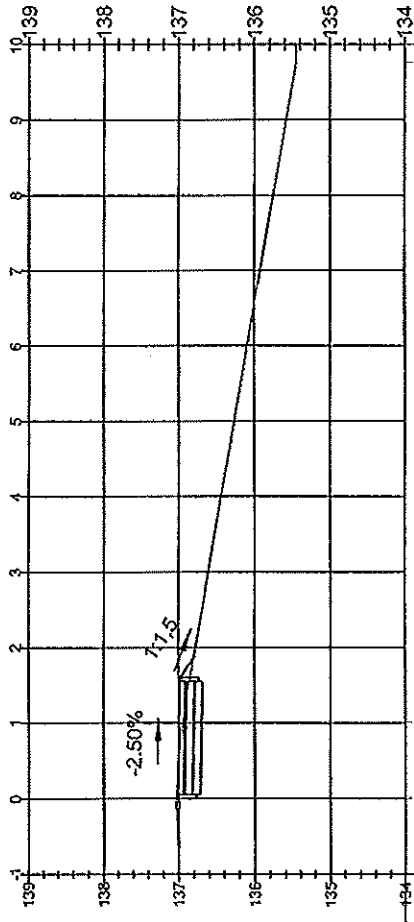


Járda_telekhatár
 0+560.00
 M=1:1000
 Alapszint: 134.00 m




Távolság	Terep magasság	Tervezett pálya magasság
0,00	136,85	136,78 (-0,07)
2,84	136,59	136,71 0,05
5,47	136,35	
7,77	136,24	
9,69	135,93	
10,00	135,89	

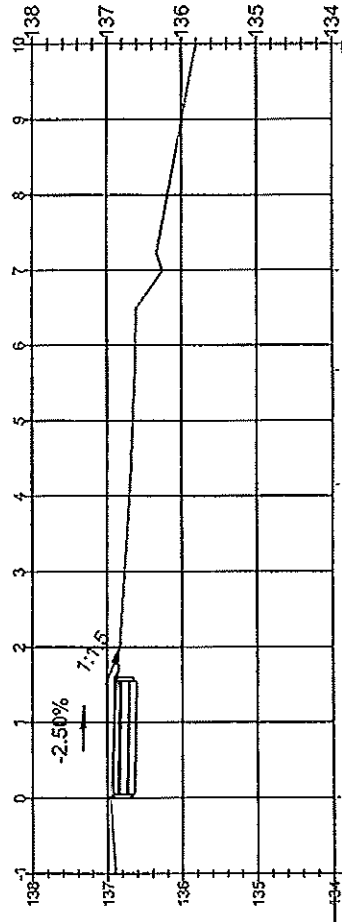




Járda_telekhatár
 0+570.00
 M=1:1000
 Alapszint: 134.00 m

	távolság	magasság	eltérés	Tervezett pálya magasság
Terep				
	0,00	137,04	136,99 (-0,05)	
	1,01	136,95	0,11	
	9,76	135,46		
	10,00	134,00		






Járda_telekhatár
 0+580.00
 M=1:1000
 Alapszint: 134.00 m

Terep	távolság	magasság
	0	134,00
	0,02	136,97
	0,05	136,86
	4,15	136,69
	5,66	136,63
	6,99	136,25
	10,00	135,80
	13,40	134,00

Tervezett pálya	eltérés	magasság
	-0,02	136,97
	0,05	136,86

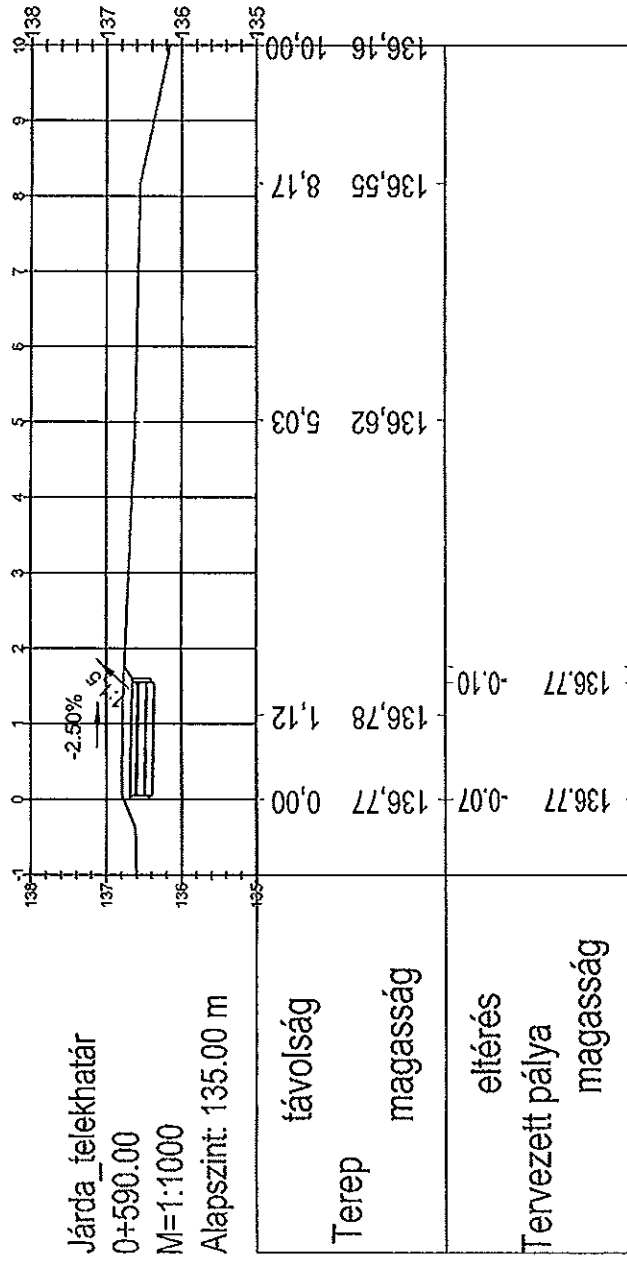



Járda_telekhatár

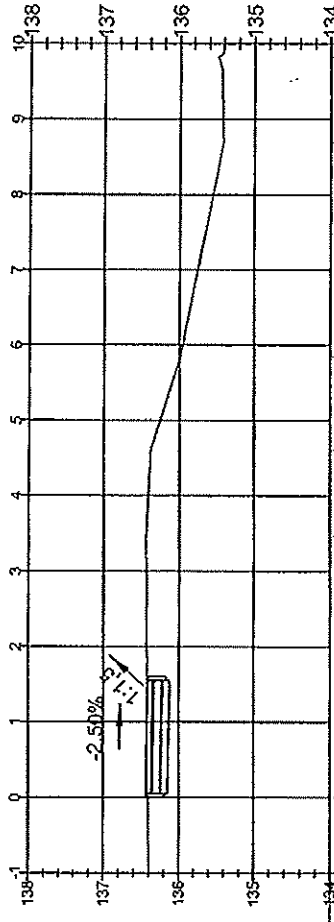
0+590.00

M=1:1000

Alapszint: 135.00 m






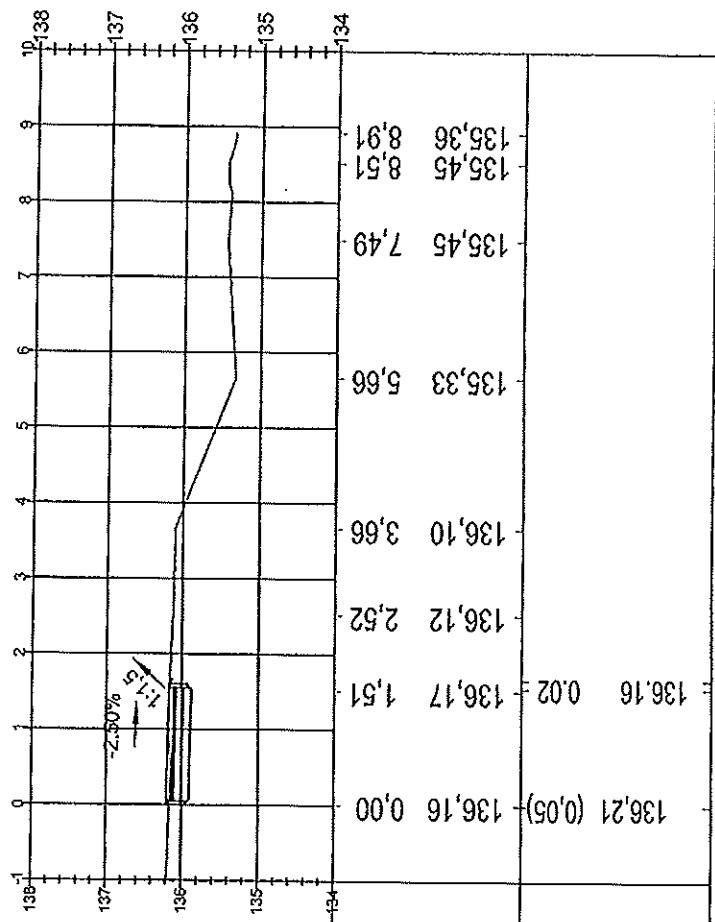


Járda_telekhatár
 0+600.00
 M=1:1000
 Alapszint: 134.00 m

Terep	távolság	magasság
	0,00	136,41
	3,47	136,44
	4,61	136,39
	5,85	135,98
	8,69	135,41
	10,00	135,41


Tervezett pálya	eltérés	magasság
	0,04	136,45





Járda telekhatár
 0+610.00
 M=1:1000
 Alapszint: 134.00 m

távolság	Terep magasság	Tervezett pálya magasság
0	136,16	136,21 (0,05)
1	136,17	136,16
2	136,12	136,16
3	136,10	136,16
4	136,10	136,16
5	135,33	136,16
6	135,33	136,16
7	135,45	136,16
8	135,45	136,16
9	135,36	136,16
10	135,36	136,16

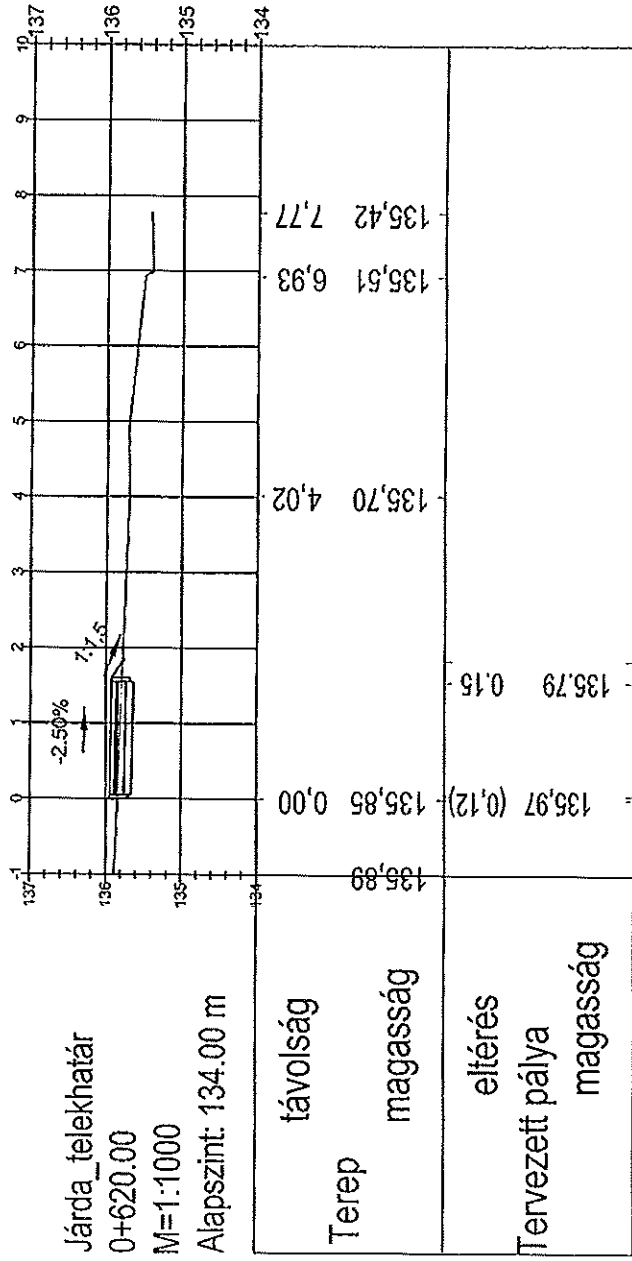



Járda_telekhatár

0+620.00

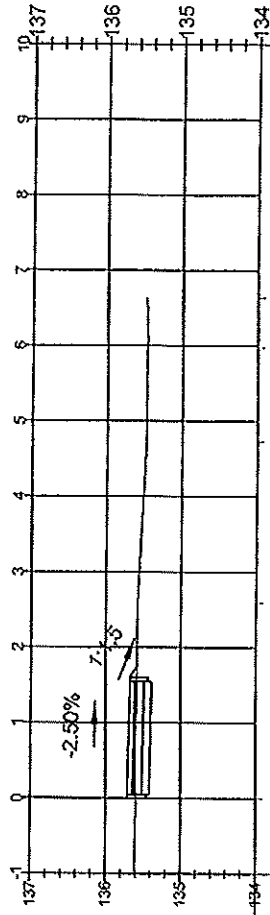
M=1:1000

Alapszint: 134.00 m





Járda_telekhatár
 0+630.00
 M=1:1000
 Alapszint: 134.00 m



Terep	távolság	magasság
	0,00	135,60
	0,12	135,72
	0,11	135,59
	2,59	135,58
	4,73	135,48
	5,97	135,47
	6,64	135,48

Tervezett pálya	eltérés	magasság
	0,12	135,72
	0,11	135,59



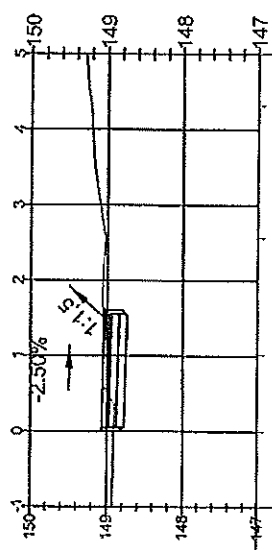
Fóti_JÁRDA

2+510.00

Mh=1:1000

Mv=1:1000

Alapszint: 147.00 m



	távolság	magasság
Terep	5,00	149,29
	4,32	149,22
	2,57	149,02
	0,00	149,02
	1,02	149,05
	0,00	148,91
Tervezett pálya		149,06 (0,00)
magasság		

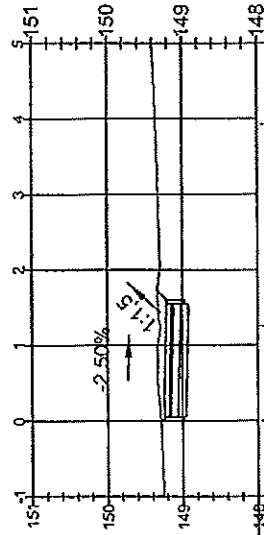
Fóti_JÁRDA

2+520.00

Mh=1:1000

Mv=1:1000

Alapszint: 148.00 m



	távolság	magasság
Terep	5.00	149.40
	3.92	149.35
	1.25	149.29
	0.00	149.21
	0.00	149.24 (0.00)

	eltérés	magasság
Tervezett pálya	0.00	149.24 (0.00)
magasság		